

Sehenswürdigkeiten

- 1 Schloss mit Barockgarten, Barockkirche mit reicher Ausstattung, "Alte Holzschleiferei"
- 2 empfohlener Abstecher: Bärwalder See, Safariwildrevier
- 3 empfohlener Abstecher: Historische Kirche, Campingplatz Silbersee, Go-Kart- Rennstrecke, Freibad

Touristinformation Lausitzer Seenland
Schlossergasse 1
02977 Hoyerswerda
Tel. 03571 456920
Fax. 03571 456925
E-Mail: touristinfo@lausitzerseenland.de

Tourbeschreibung

Friedersdorf - Weißig - Hermsdorf - Driewitz - Rauden - Mönau - Uhyst - Lippen - Friedersdorf

Die Uhyster Teichtour führt Sie durch das UNESCO Biosphärenreservat "Oberlausitzer Heide- und Teichlandschaft". Staunen Sie über den einzigartigen Artenreichtum dieses Landstriches und genießen Sie auf 30 Kilometern entspanntes Radeln.

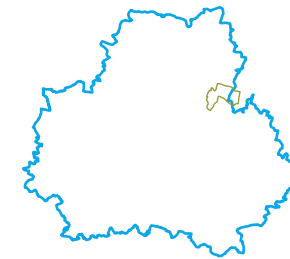
Start der Tour ist die Alt Friedersdorfer Straße im Lohsaer Ortsteil Friedersdorf. Auf der Landstraße radeln Sie auf dem Seeadler-Radweg geradeaus zur Ballackmühle, überqueren die Kleine Spree und kommen an den Litschener Teichen vorüber nach Steinitz. Durch einen herrlichen Wald geht es über die Kleine Spree bis zum „Fledermausschloss“ Weißig. Folgen Sie dem Seeadler-Radweg nach Hermsdorf. An der ersten Abbiegung verlassen Sie diesen und radeln nach links durch ein ausgedehntes Waldgebiet in nördliche Richtung.

An der Steinsäule mit Wegweiser biegen Sie nach links ab und kommen auf den Wanderweg Oberlausitzer Schlange mit der Markierung roter Strich. Der Markierung folgen Sie durch das Biosphärenreservat bis Driewitz. Hier treffen Sie erneut auf den Seeadler-Radweg. Am Ortseingangsschild Mönau biegen Sie links ab und stoßen auf den Spreeradweg. Sie fahren durch die wunderbare Moor- und Teichlandschaft südlich von Uhyst, überqueren die Bahnlinie und gelangen nach Uhyst. Hier erwarten Sie die Kirche mit ihrer reichen Ausstattung und das Schloss mit seinem barocken Park. Sehenswert sind aber auch die vielen denkmalgeschützte Häuser, das Spreeschlösschen auf der Spreeinsel, der Bärwalder See oder das Safariwildrevier mit Streichelgehege.

Ihre Tour führt Sie weiter auf dem Spreeradweg, den Sie kurz vor der Spreebrücke nach links verlassen. Durch den Wald kommen Sie nach Lippen. Geradeaus über die Straße fahren Sie durch ein rekultiviertes Bergbauggebiet bis zu den Ratzener Teichen. Sie umradeln die Teiche, biegen kurz vor Lohsa links ab und gelangen nach Litschen.

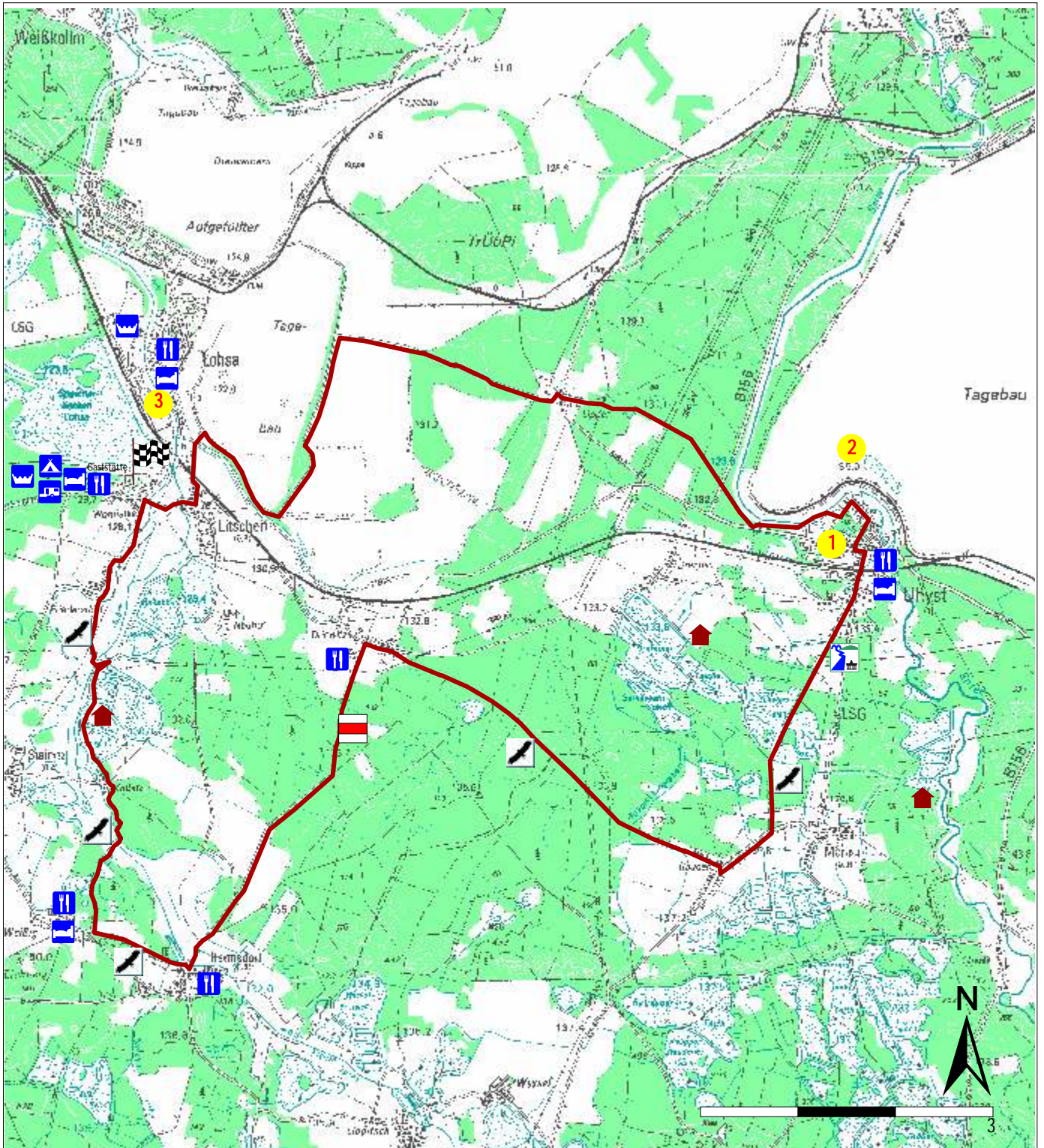
Von hier ist es bis zum Ausgangspunkt der Tour nur noch ca. 1 km und Sie sind wieder in Friedersdorf.

Radeln im Landkreis Bautzen UHYSTER TEICHE-TOUR 30,2 km



Herausgeber (September 2010):
Landratsamt Bautzen
Kreisenwicklungsamt
Macherstraße 55
01917 Kamenz
Tel.: 03578 7871 61001
www.landkreis-bautzen.de

UHYSTER TEICHE-TOUR 30,2 km






Legende

- | | | | |
|---|--------------|---|---------------------|
|  | Startpunkt |  | Bademöglichkeit |
|  | Spreeradweg |  | Gaststätte |
|  | Roter Strich |  | Übernachtung, Hotel |
|  | Seadleradweg |  | Campingplatz |
|  | Schutzhütte |  | Caravanstellplätze |

Höhenprofil



Tourdaten: Höchster Punkt 139,6 m Minimale Steigung 2,0 %
 Tiefster Punkt 124,6 m Stärkstes Gefälle 1,3 %

 schwer
 mittel
 leicht