

Sehenswürdigkeiten

- 1 Schmochtitz: Kirchengut Schmochtitz
- 2 Dreikretscham: Wappenbild 1702, Nr. 12 (am Gasthaus)
- 3 Guhra: Herrenhaus um 1900
- 4 Puschwitz: Herrenhaus mit Gutsanlage um 1800
- 5 Neschwitz: altes Schloss mit Park, Sächsische Vogelschutzwarte, Naturschutzstation Neschwitz e. V.
- 6 empfohlener Abstecher: Kleinholscha Fischereihof Kleinholscha, Stätte der Umweltbildung
- 7 Luga: Bockwindmühle 1733, Schauanlage, Lugaer Schanze, Schloss/ Rittergut
- 8 Cölln: Taubenhaus um 1850, Dorfanger, Erlebnisspielplatz, Kriegerdenkmal sorbische Betsäule 1809
- 9 Straßenkreuzung B 96 Radibor: Rokokoschlösschen und Kugelhaus 1933-35 (zwei Schöpfungen des Cöllner Baumeisters Domschke)
- 10 Radibor: Schloss 1719
- 11 Kleinwelka: Saurierpark, Irrgarten und Miniaturenpark

Tourist-Information Bautzen-Budyšin
Hauptmarkt 1
02625 Bautzen
Tel.: 03591/ 42 016
eMail: touristinfo@bautzen.de

Tourbeschreibung

Bautzen - Schmochtitz - Dreikretscham - Weidnitz - Neulauske - Neujeßnitz - Puschwitz - Lomske - Neschwitz - Holscha - Quoos - Luga - Milkwitz - Cölln - Radibor - Luttowitz - Lubachau - Kleinwelka - Temritz - Bautzen

Start der Tour ist in Bautzen am Schützenplatz. Sie verlassen den Parkplatz und biegen an der Informationstafel rechts auf die Straße Taschenberg ab. Vor dem Schülertor biegen Sie rechts ab und folgen der Sächsischen Städteroute.

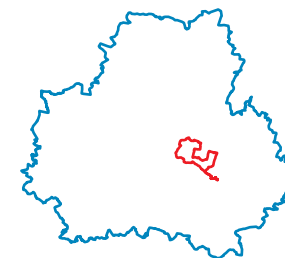
Auf der Salzenforster Straße fahren Sie unter der Autobahn hindurch und radeln immer der Markierung der Sächsischen Städteroute folgend bis nach Dreikretscham. Dabei kommen Sie durch Schmochtitz und können das Schloss und die Rittergutanlage besichtigen. Vor dem Ortsausgang in Dreikretscham verlassen Sie die Sächsische Städteroute nach rechts und fahren nach Weidnitz. An der Vorfahrtsstraße biegen Sie links ab, fahren weiter auf einem Feldweg und biegen an der Steinsäule (Wegweiser) links nach Neulauske ab.

Am Ortsausgang fahren Sie gerade über die Kreuzung und biegen am nächsten Abzweig rechts ab. Sie gelangen über Neujeßnitz und Guhra nach Puschwitz. Sie radeln durch den Ort in Richtung Neschwitz bis zur Staatsstraße. An der nächsten Kreuzung biegen Sie links ab auf den Neupuschwitzer Weg und fahren durch Neupuschwitz weiter nach Lomske. Sie halten sich rechts und fahren nach Neschwitz. Über die Lindenstraße und die Parkstraße kommen Sie direkt am Neschwitzer Schloss vorbei. Nehmen Sie sich etwas Zeit für einen Besuch, es lohnt sich. Sie fahren geradeaus bis zum Kreisverkehr und verlassen diesen auf der Bautzner Straße nach Holscha. Die Bautzner Straße führt Sie zum Großen Wiesenteich, wo Sie nach rechts in den Ort abbiegen. In Holscha biegen Sie scharf rechts ab, fahren durch ein idyllisches Teichgebiet, erreichen die alte Ortsverbindungsstraße und biegen hier rechts nach Quoos ab. Weiter gelangen Sie an der Bockwindmühle vorbei nach Luga. Am Gutsteich biegen Sie links in Richtung Luga ab. Am Ende der Straße biegen Sie an der Steinsäule (Wegweiser) links ab, radeln durch Milkwitz. Am Ortsausgang von Milkwitz biegen Sie rechts ab in Richtung Kleinbrösern. Am Abzweig nach Kleinbrösern fahren Sie geradeaus weiter. Auf einem Feldweg gelangen

Sie nach Cölln. Sie kreuzen die Hoyerswerdaer Straße und fahren über die Dorfaue, biegen links in die Landstraße ein und radeln geradewegs nach Radibor. Am Dorfplatz verlassen Sie den Ort nach rechts auf der Jakob-Lorenz-Zaleski-Straße nach Luttowitz.

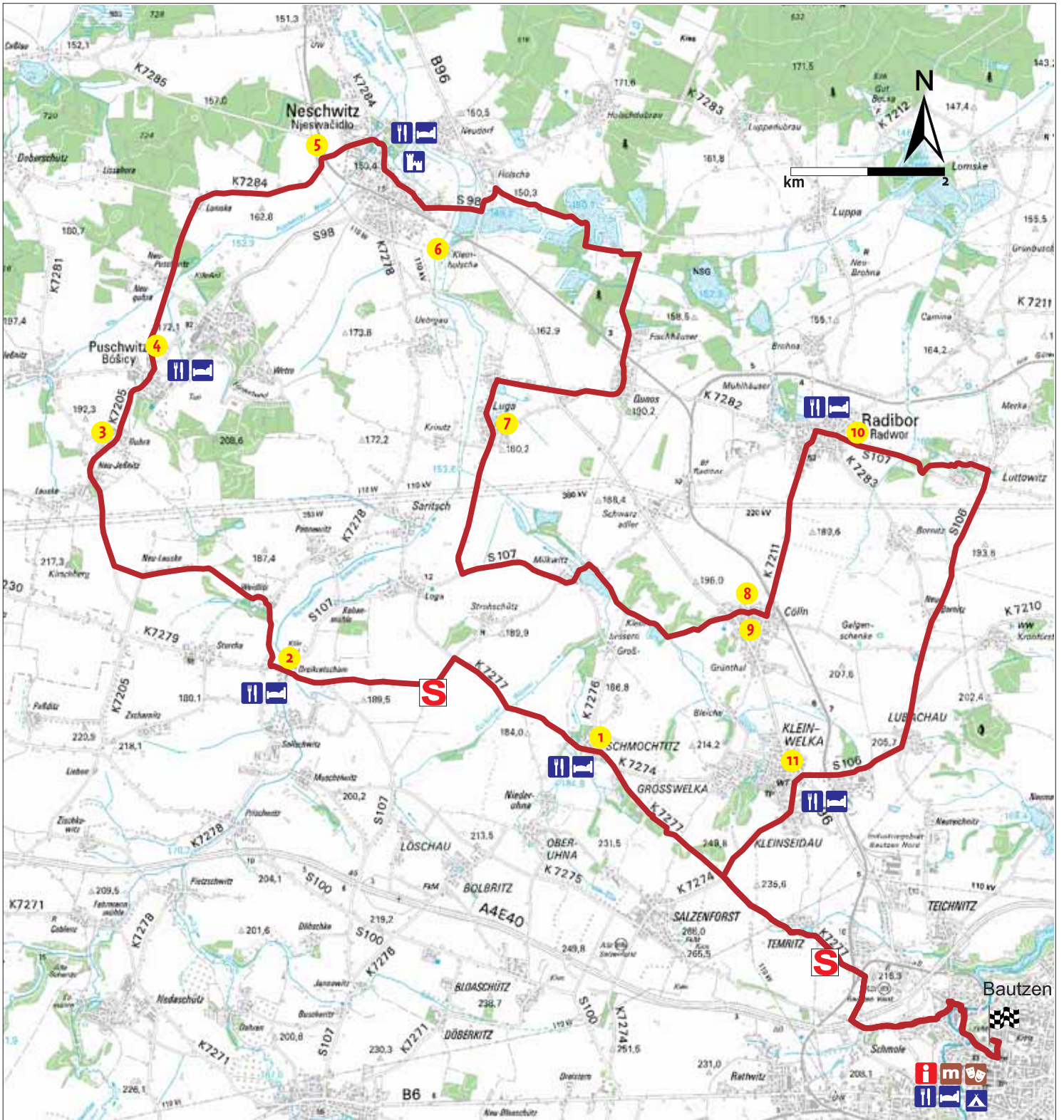
Hier kommen Sie auf die Staatsstraße 106, auf die Sie nach rechts abbiegen und über Neu-Bornitz nach Lubachau fahren. Am Ortsausgang geht es rechts nach Kleinwelka. Sie kreuzen die B 96, fahren in Richtung Saurierpark und kommen nach Kleinseidau. Weiter fahren Sie am Saurierpark vorbei, biegen an der nächsten Kreuzung links ab und radeln über Temritz, der Sächsischen Städteroute folgend, zum Ausgangspunkt der Tour.

Radeln im Landkreis Bautzen SCHLOSS NESCHWITZ TOUR 49,1 km



Herausgeber (November 2015)
Landratsamt Bautzen
Kreisentwicklungsamt
Macherstraße 55
01917 Kamenz
Tel.: 03591 5251 61001
www.landkreis-bautzen.de

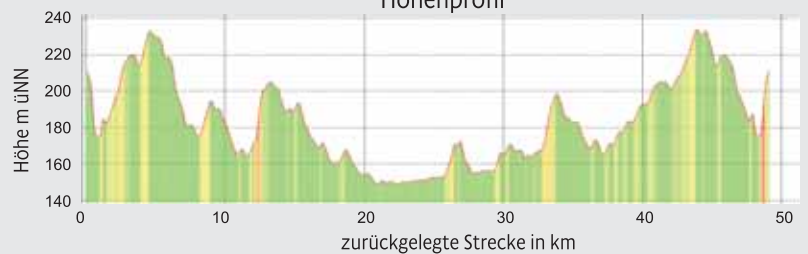
SCHLOSS NESCHWITZ TOUR 49,1 km



Legende

-  Startpunkt
-  Sächsische Städteroute
-  Gaststätte
-  Übernachtung, Hotel
-  Schloss, Burg
-  Theater
-  Museum, Ausstellung
-  Touristinformation

Höhenprofil



Tourdaten: Höchster Punkt: 233,7 m Maximale Steigung: 10,2 %
 Tiefster Punkt: 149,1 m Stärkstes Gefälle: 11,6 %

— schwer
 — mittel
 — leicht