Gemarkung Callenberg (1430); Stadt Schirgiswalde-Kirschau

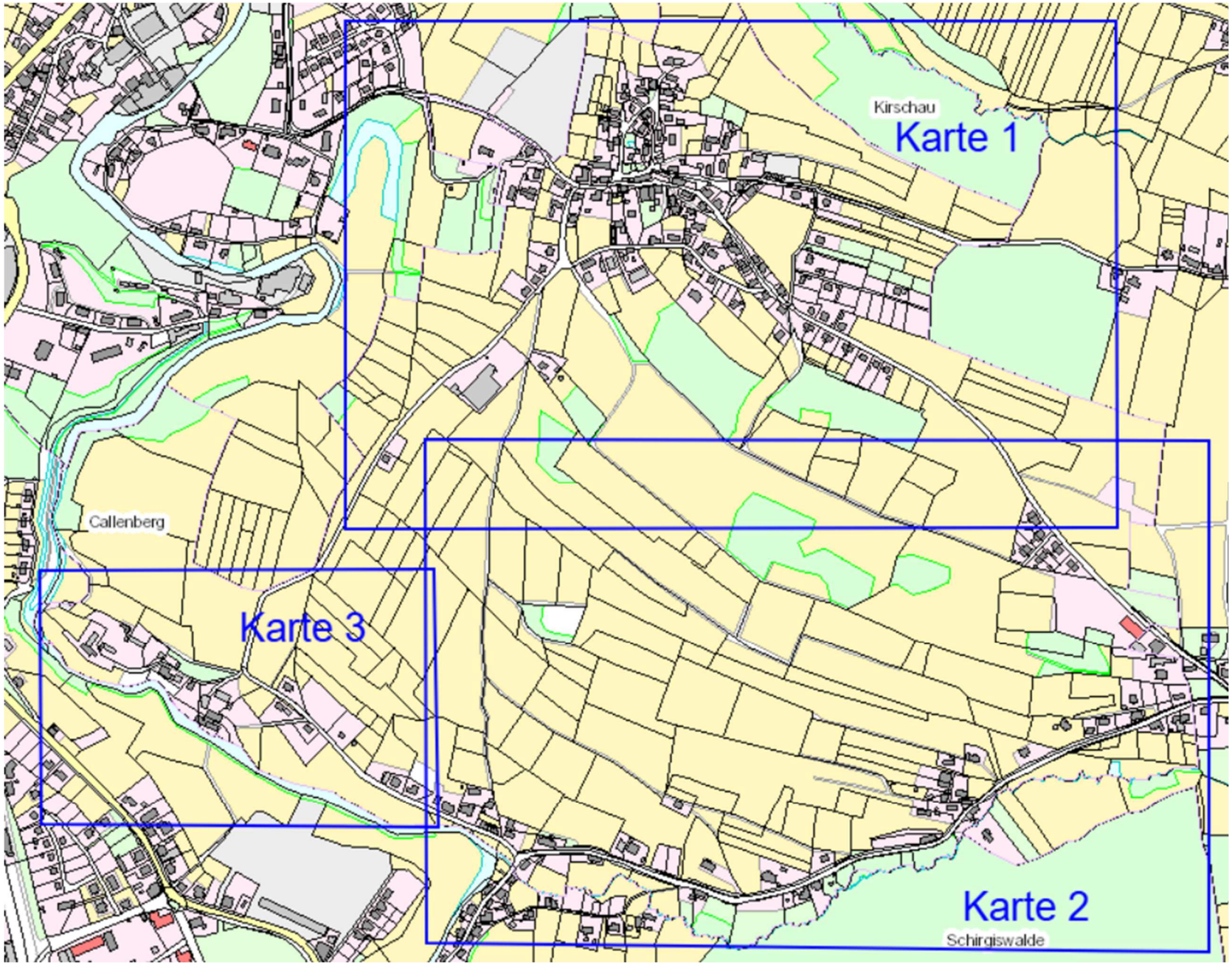

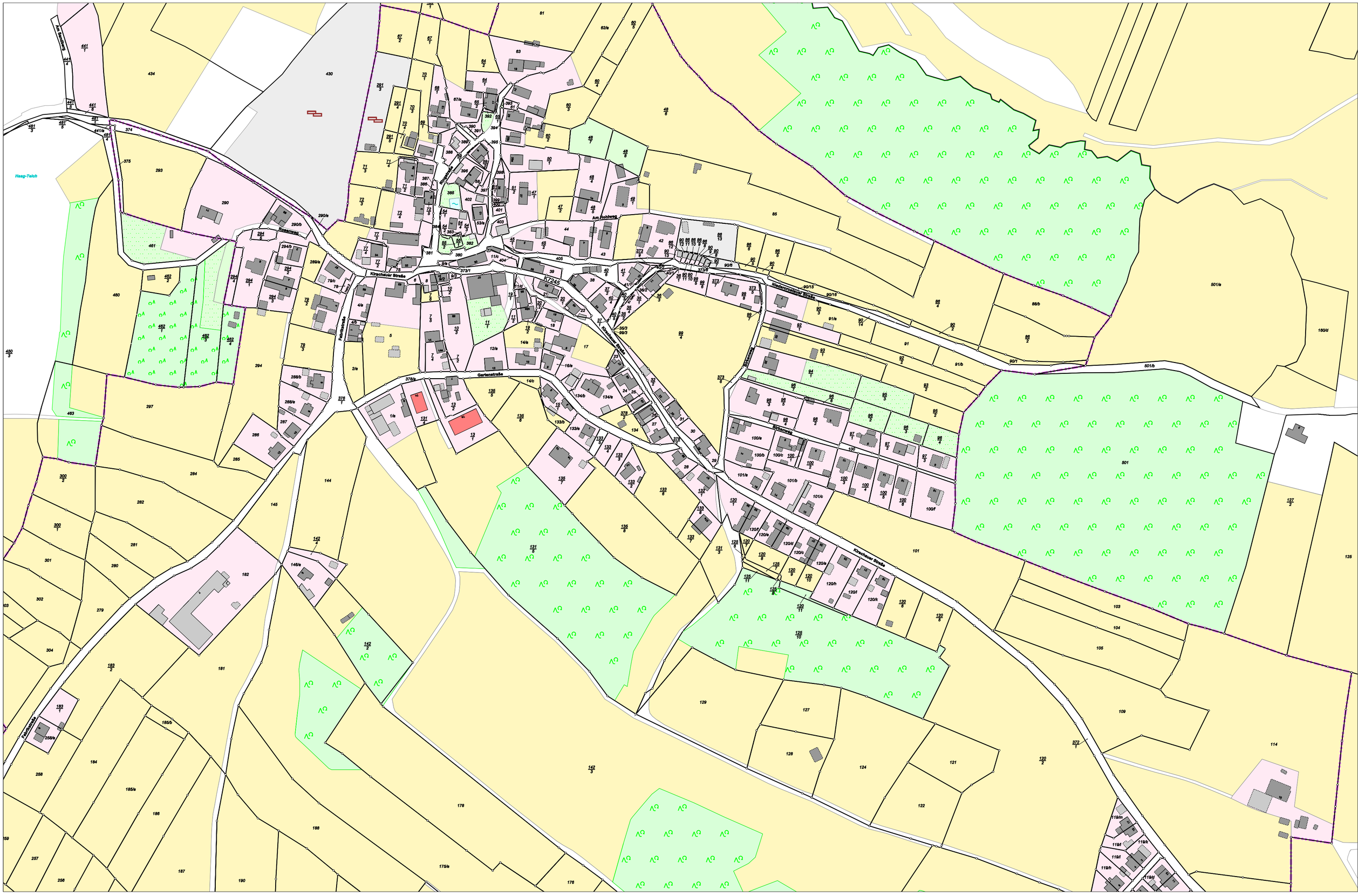

Karte nach der Fortführung

Kreis	Landkreis Bautzen	Maßstab	1 : 2000
Gemarkung	Callenberg (1430), Karte 1	erstellt am	26.01.2026

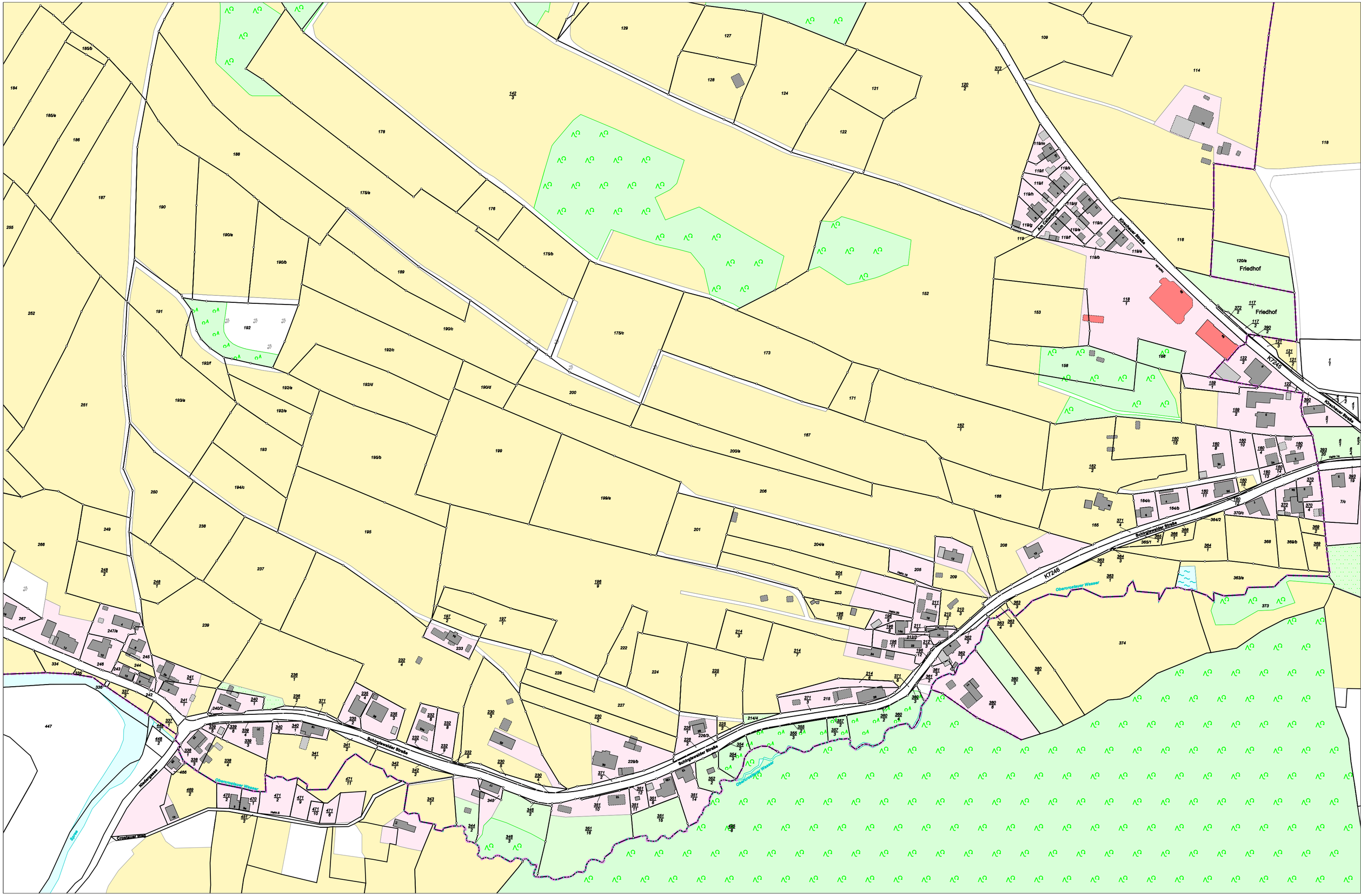

Karte nach der Fortführung

Kreis	Landkreis Bautzen	Maßstab	1 : 2000
Gemarkung	Callenberg (1430), Karte 2	erstellt am	26.01.2026

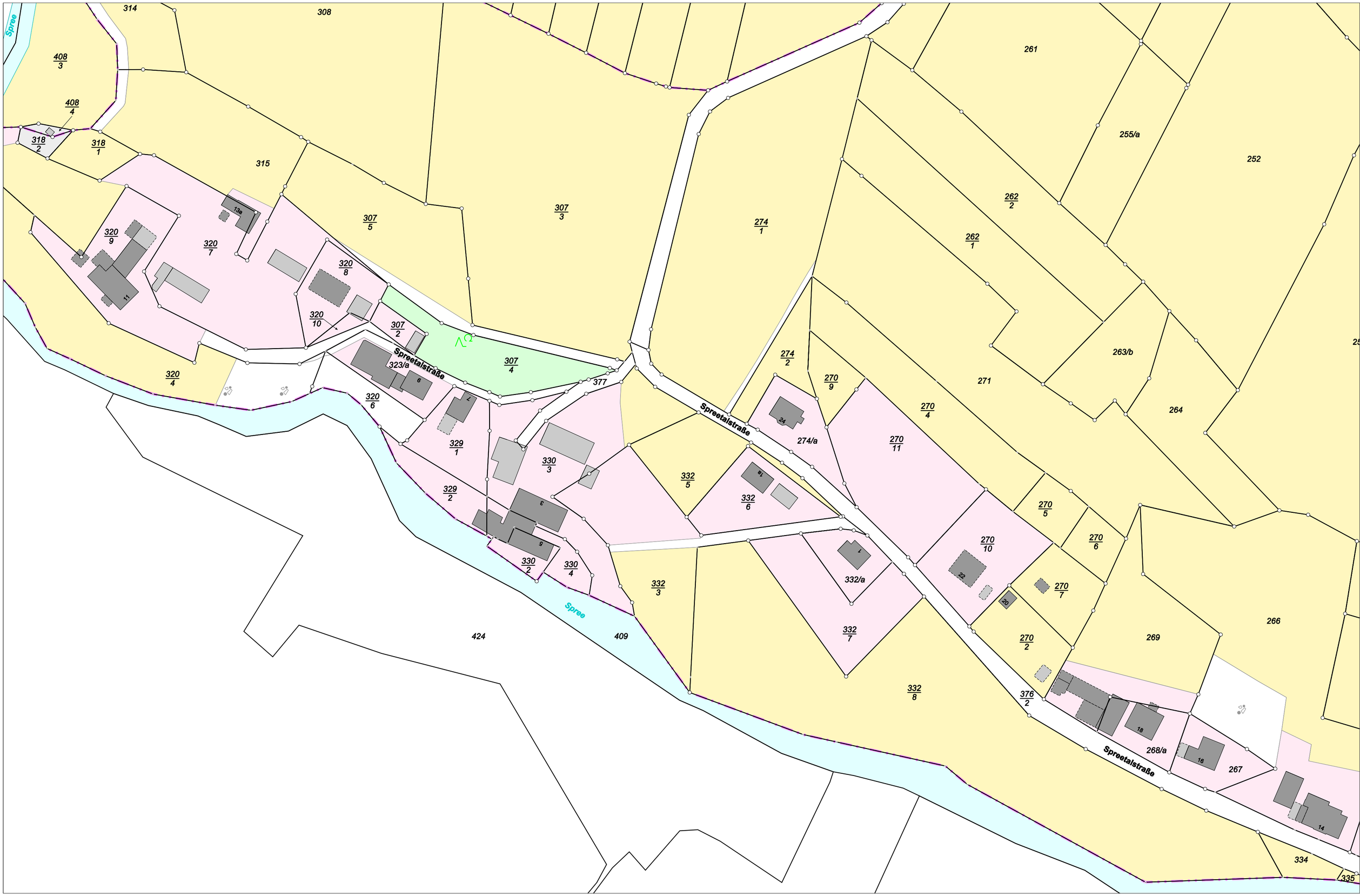

Karte nach der Fortführung

Kreis	Landkreis Bautzen	Maßstab	1 : 1000
Gemarkung	Callenberg (1430), Karte 3	erstellt am	26.01.2026