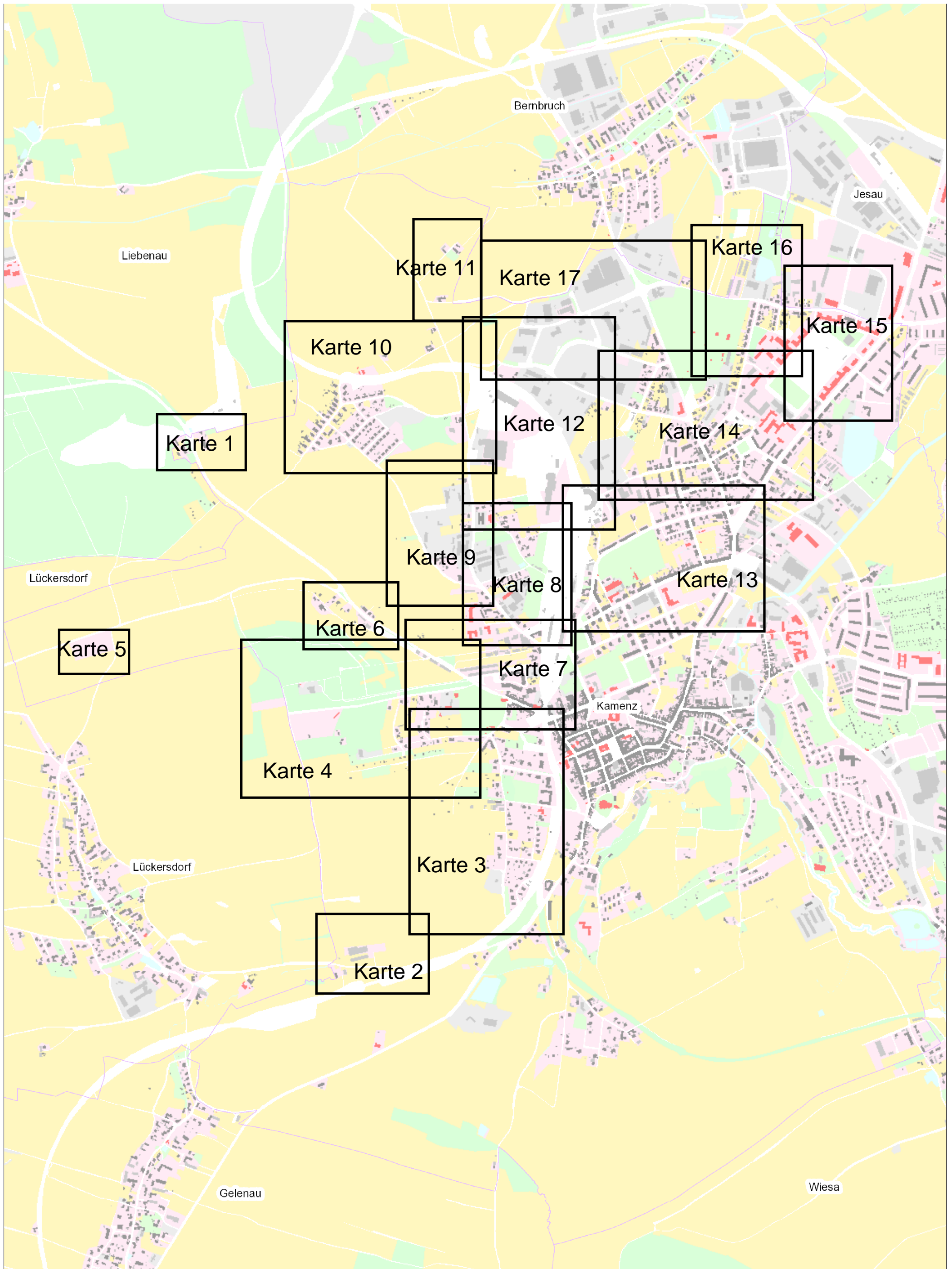
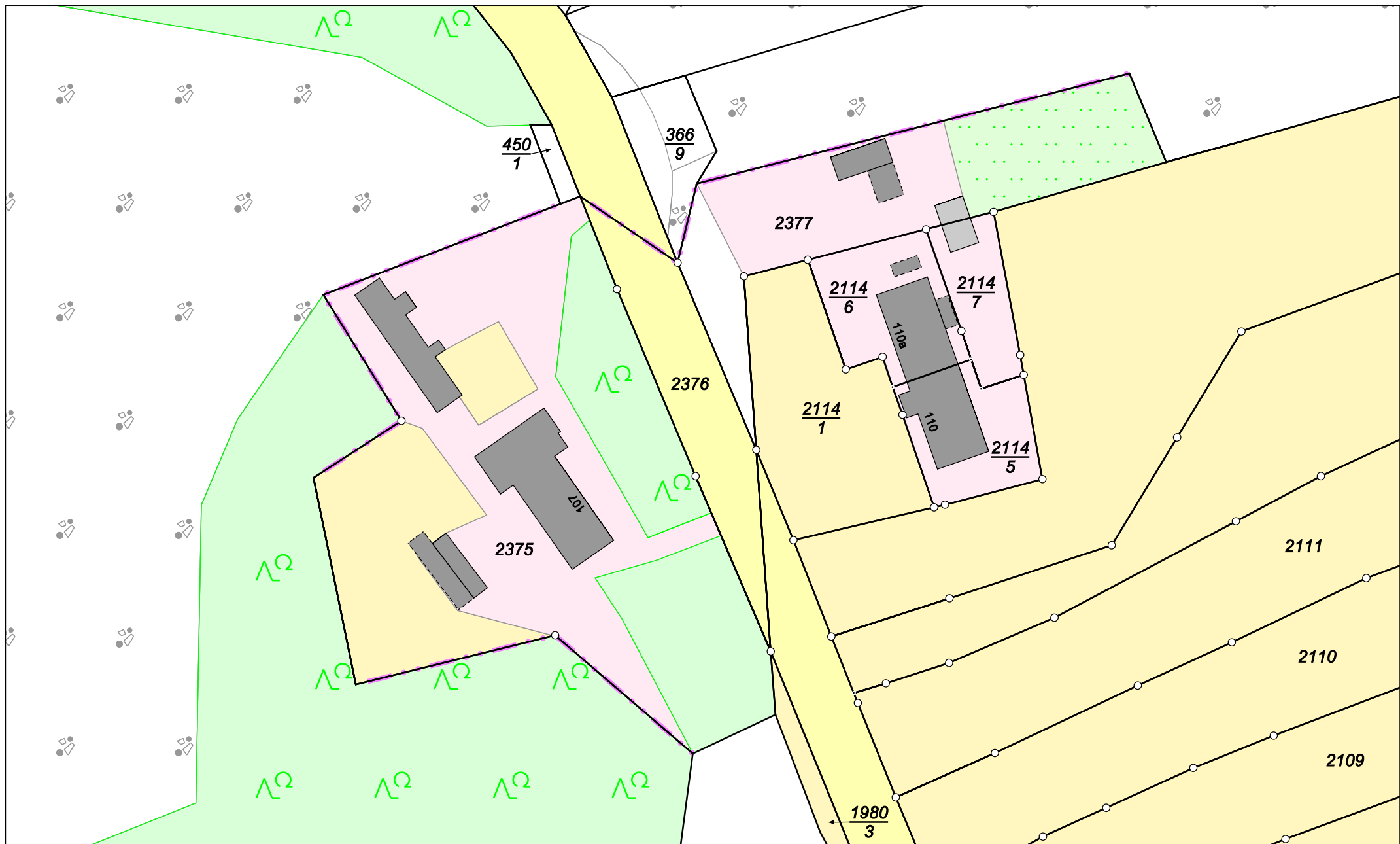


# Gemarkung Kamenz (5236); Stadt Kamenz





## Karte nach der Fortführung

Kreis

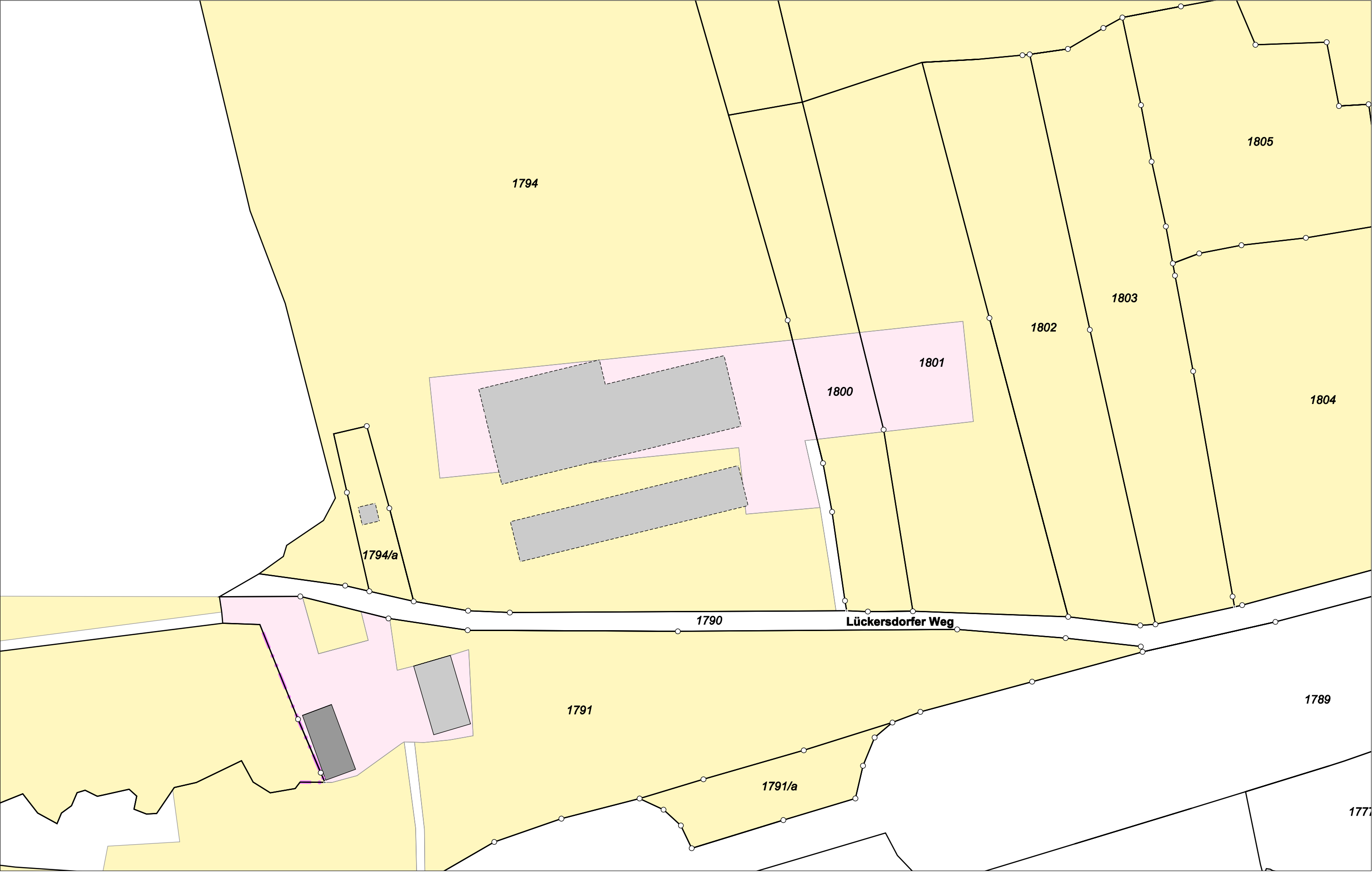
Landkreis Bautzen

Maßstab 1 : 1000

Gemarkung

Kamenz, Karte 1, Stadt Kamenz

erstellt am 27.11.2025



**Karte nach der Fortführung**

Kreis

Landkreis Bautzen

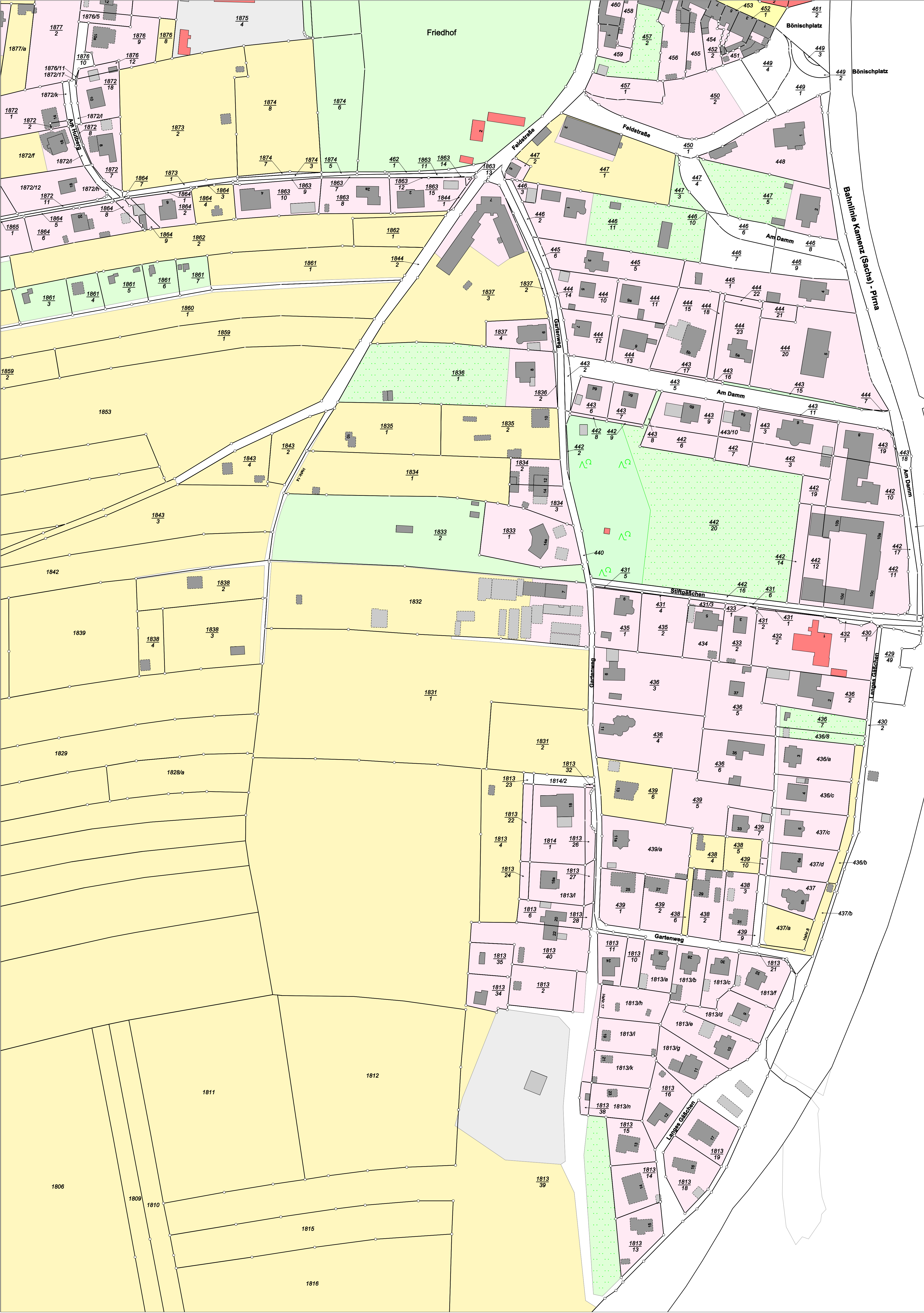
Maßstab 1 : 1000

Gemarkung

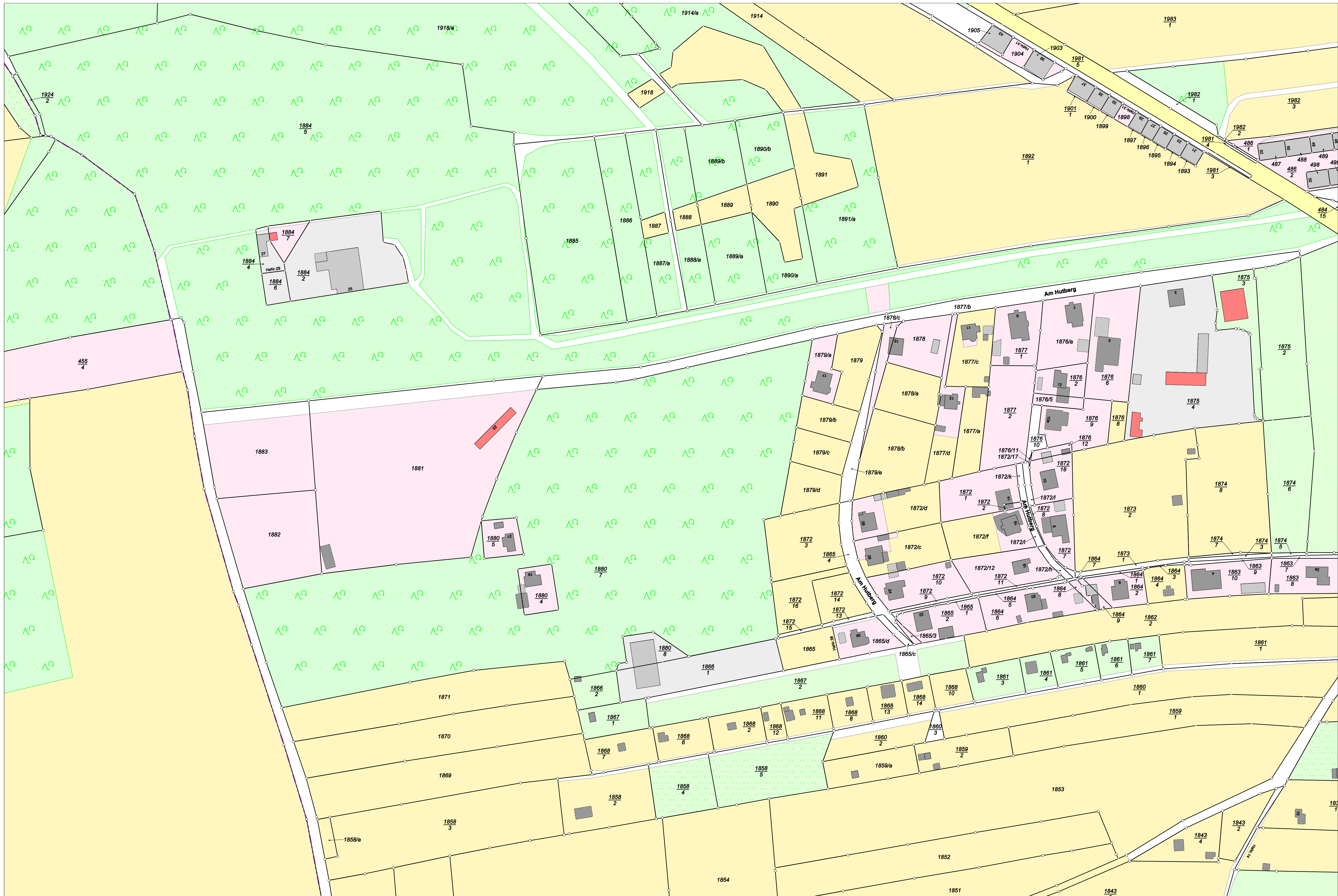
Kamenz, Karte 2, Stadt Kamenz

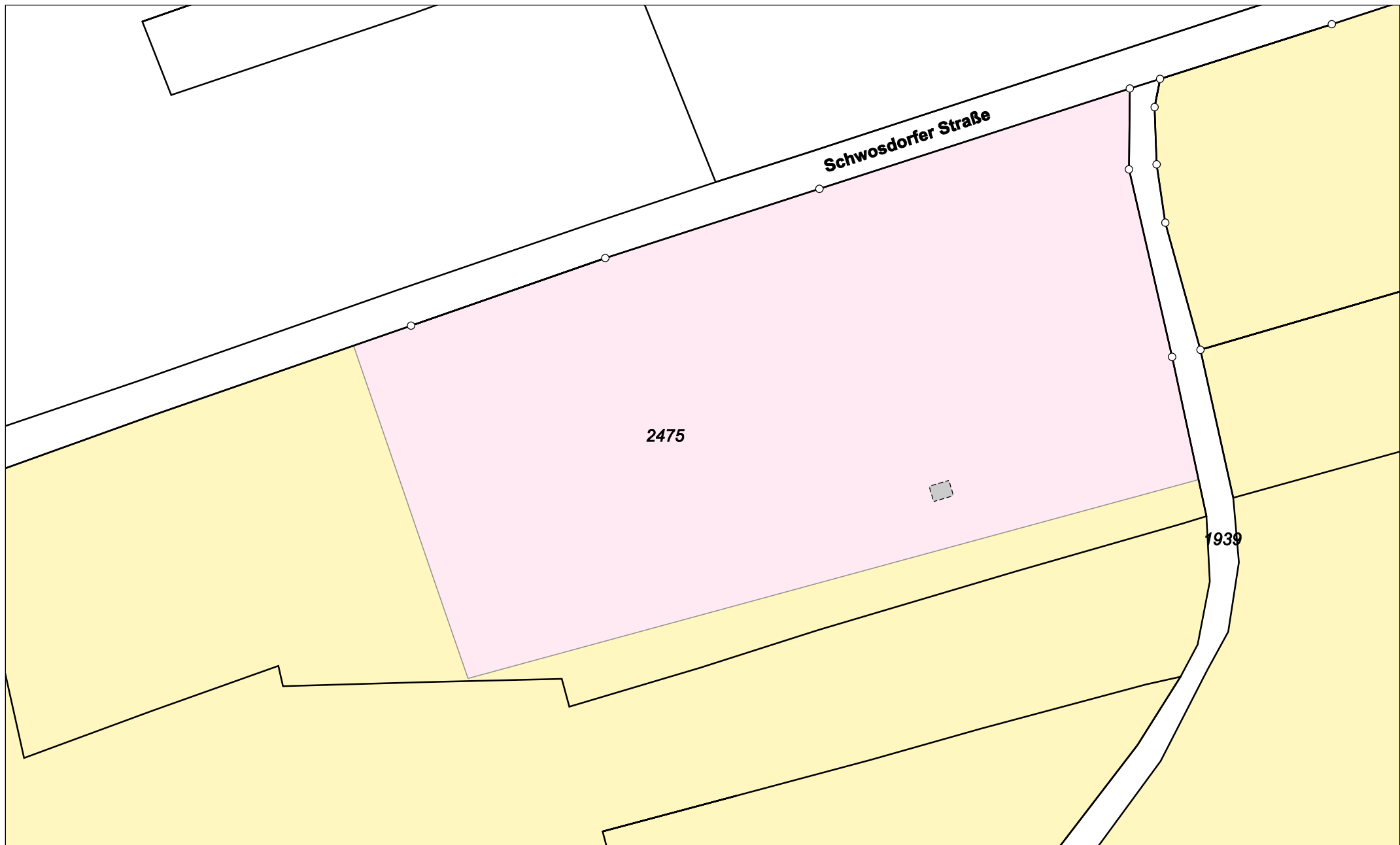
erstellt am 27.11.2025











## Karte nach der Fortführung

Kreis

Landkreis Bautzen

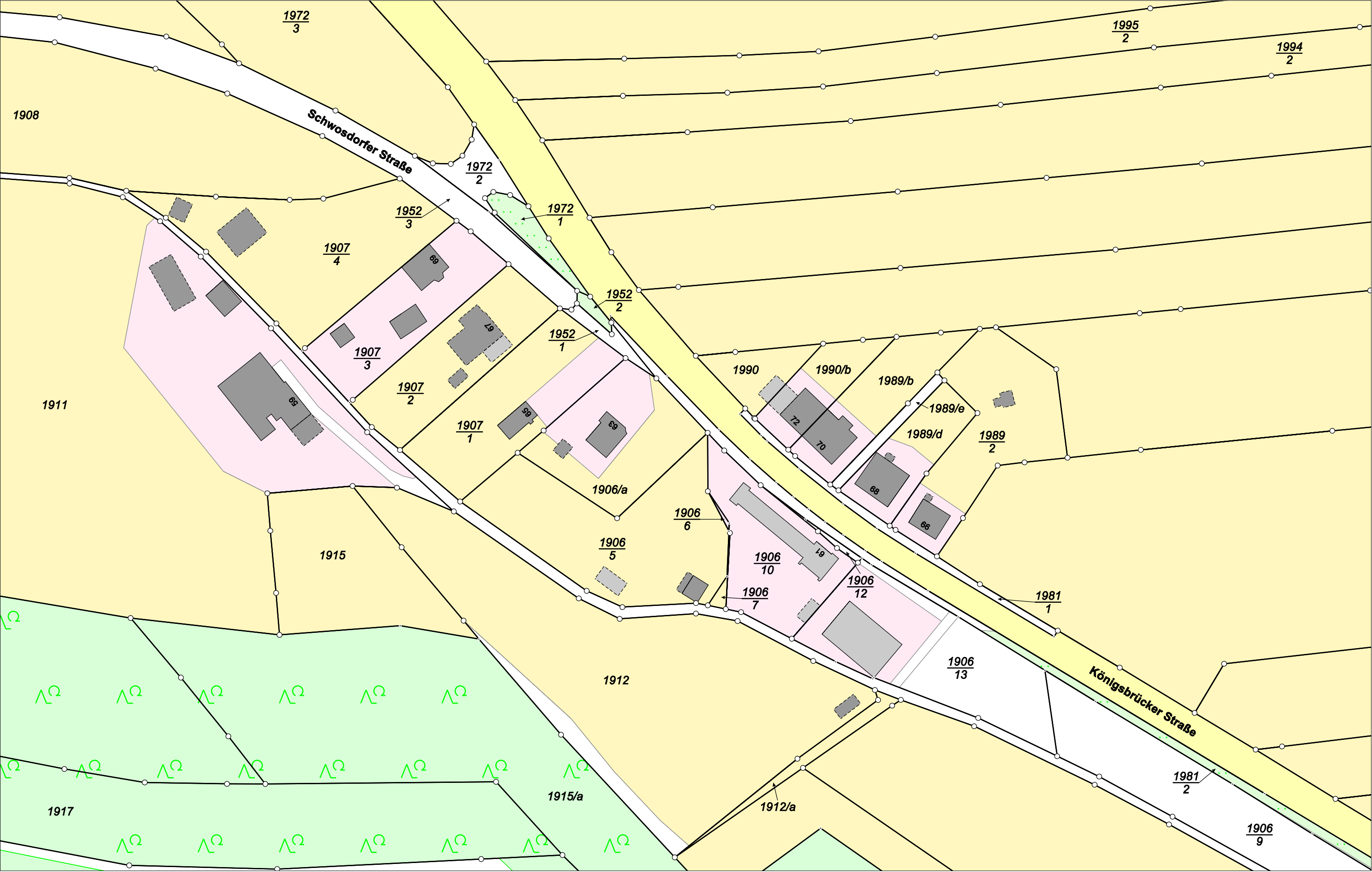
Maßstab 1 : 1000

Gemarkung

Kamenz, Karte 5, Stadt Kamenz

erstellt am 27.11.2025

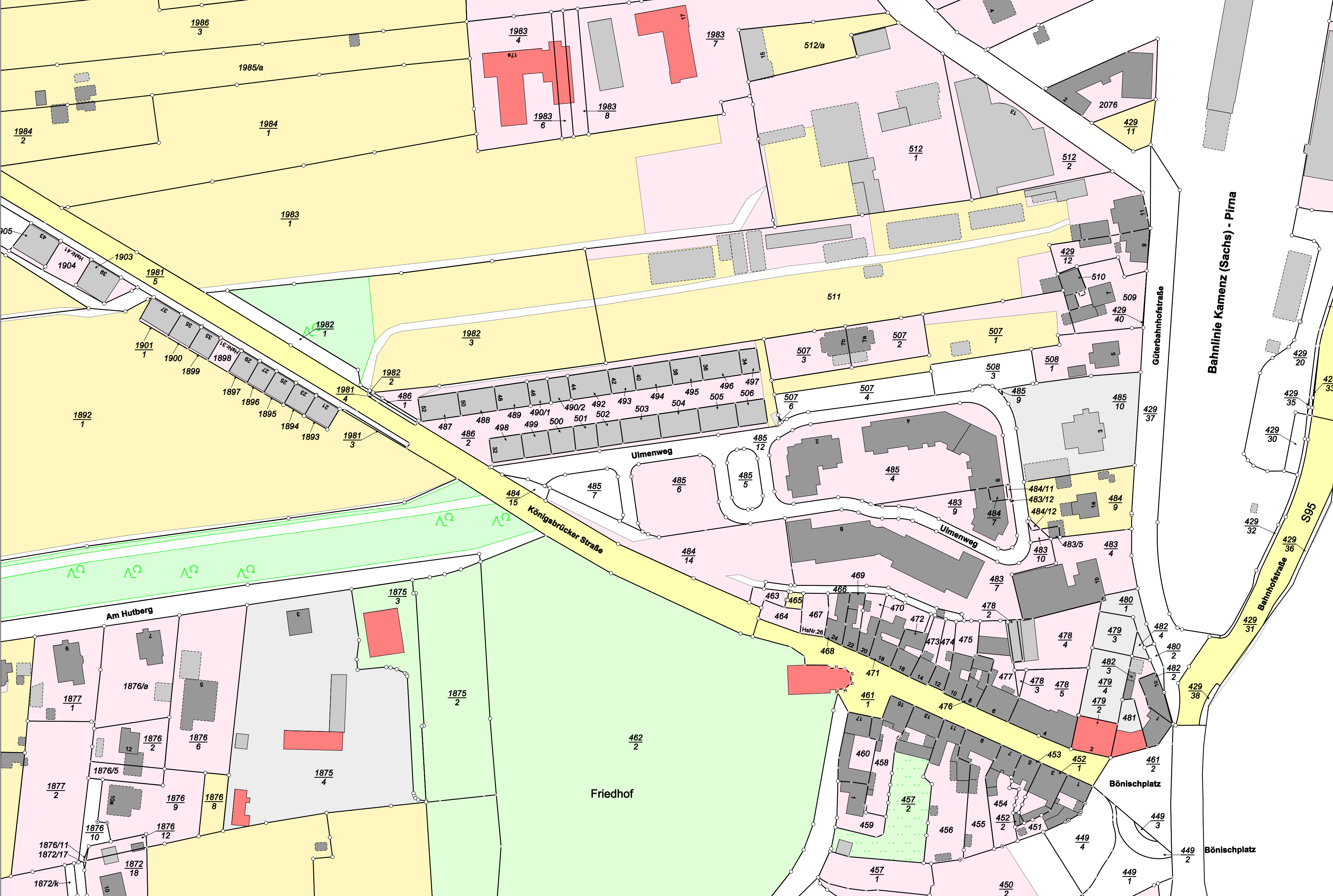




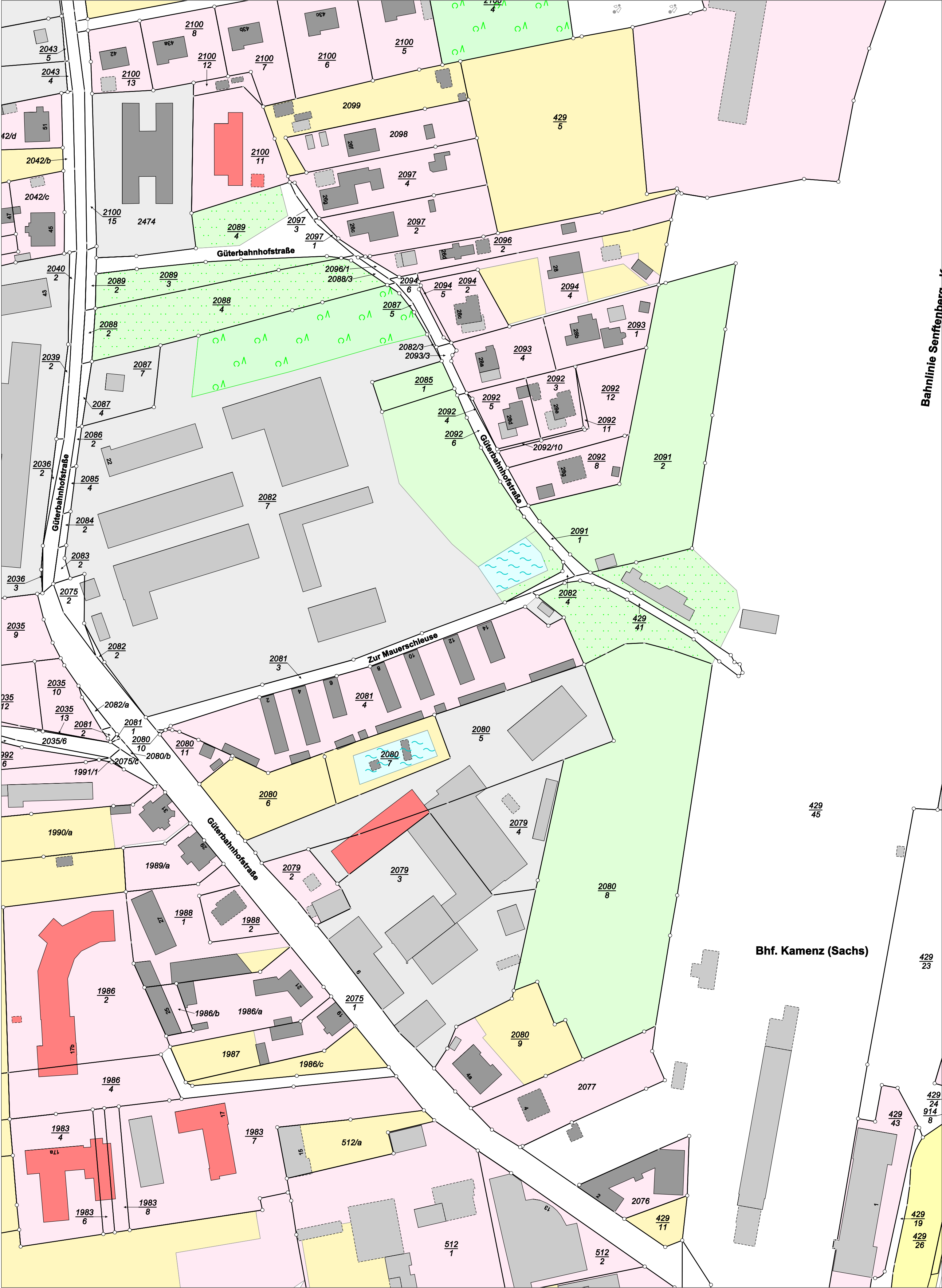
# Karte nach der Fortführung

Kreis Landkreis Bautzen  
Gemarkung Kamenz, Karte 6, Stadt Kamenz

Maßstab 1 : 1000  
erstellt am 27.11.2025



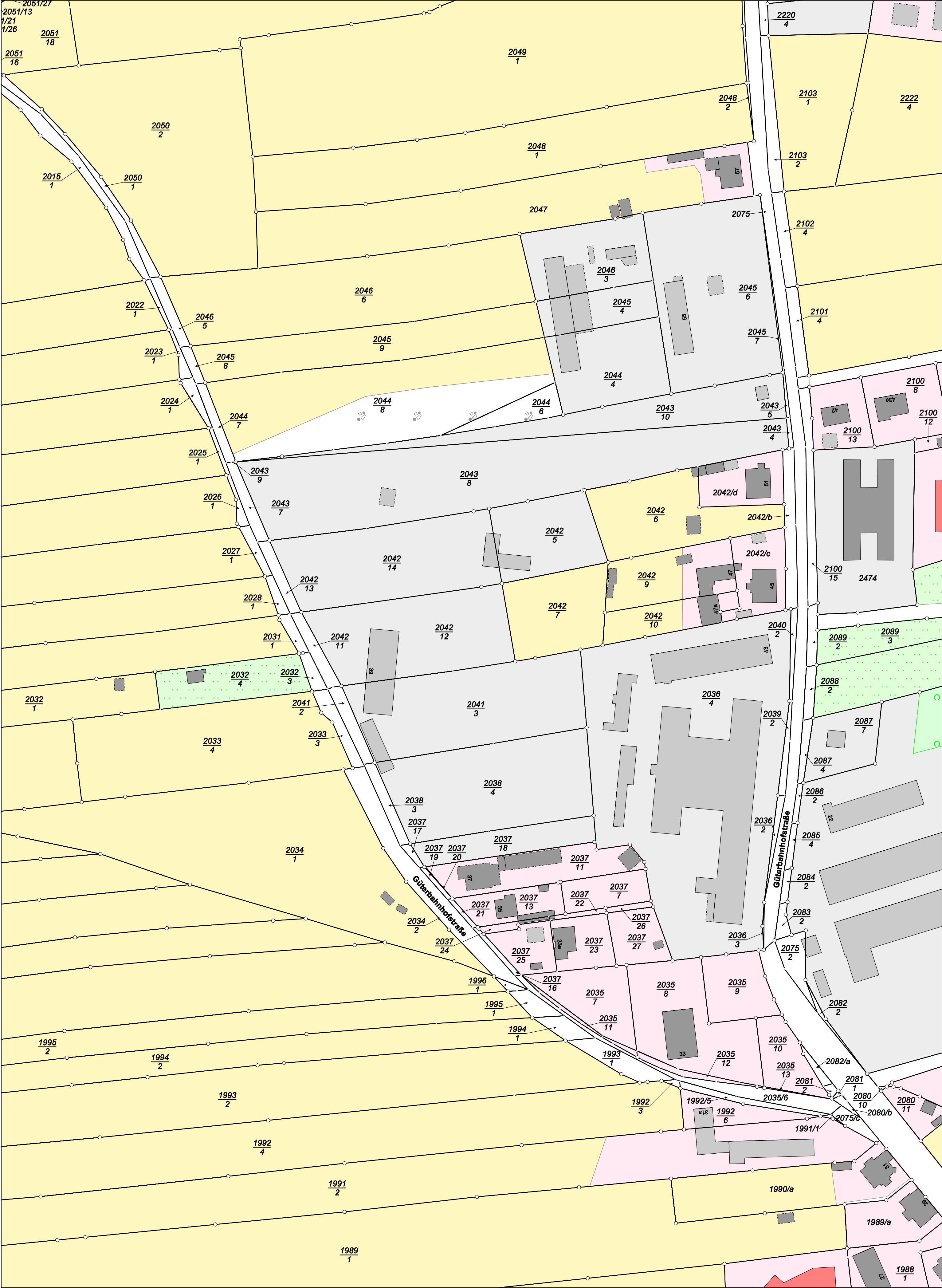




Karte nach der Fortführung

Kreis Landkreis Bautzen  
Gemarkung Kamenz, Karte 8, Stadt Kamenz

Maßstab 1 : 1000  
erstellt am 27.11.2025

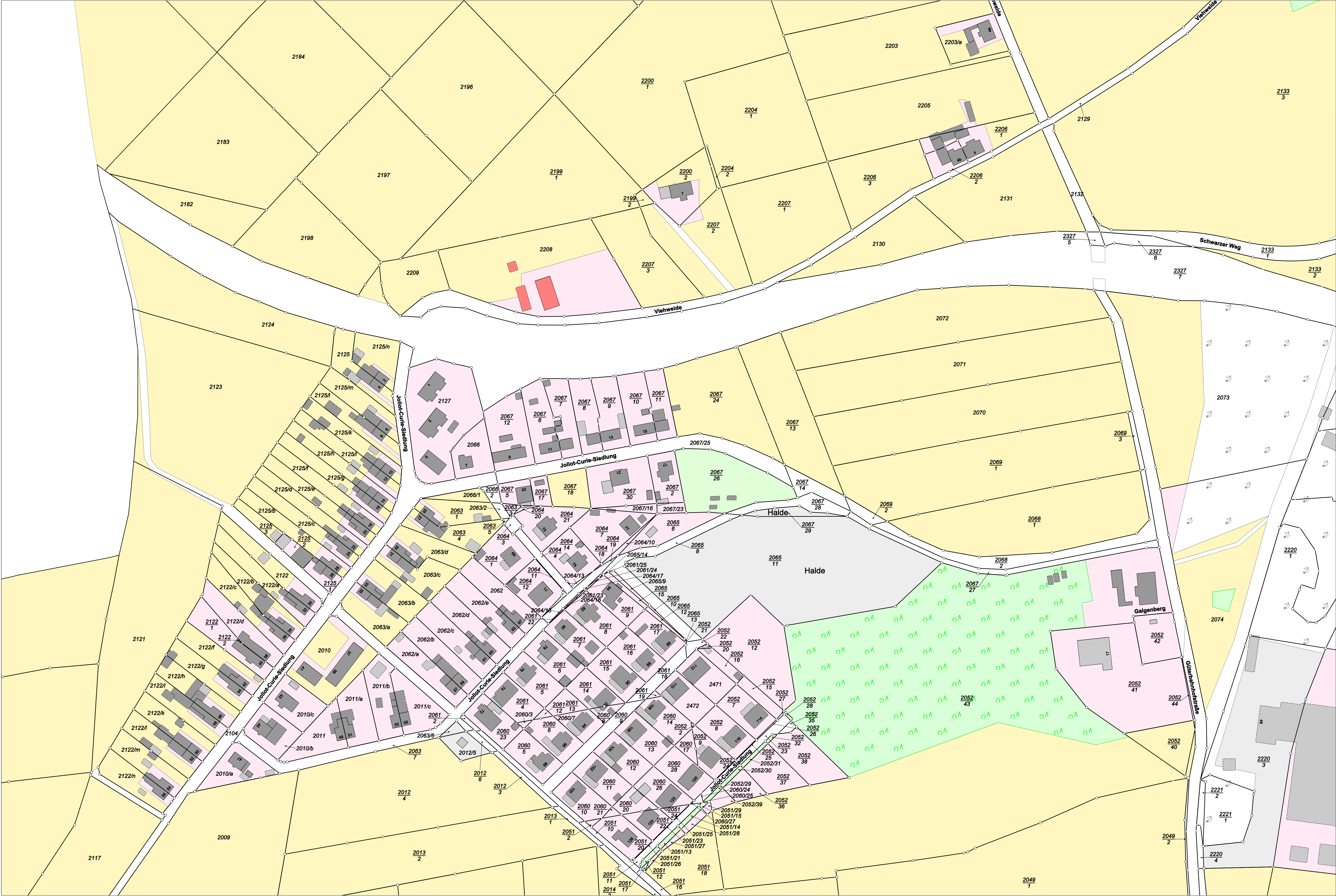


Karte nach der Fortführung

Kreis Landkreis Bautzen  
Gemarkung Kamenz, Karte 9, Stadt Kamenz

Maßstab 1 : 1000  
erstellt am 28.11.2025



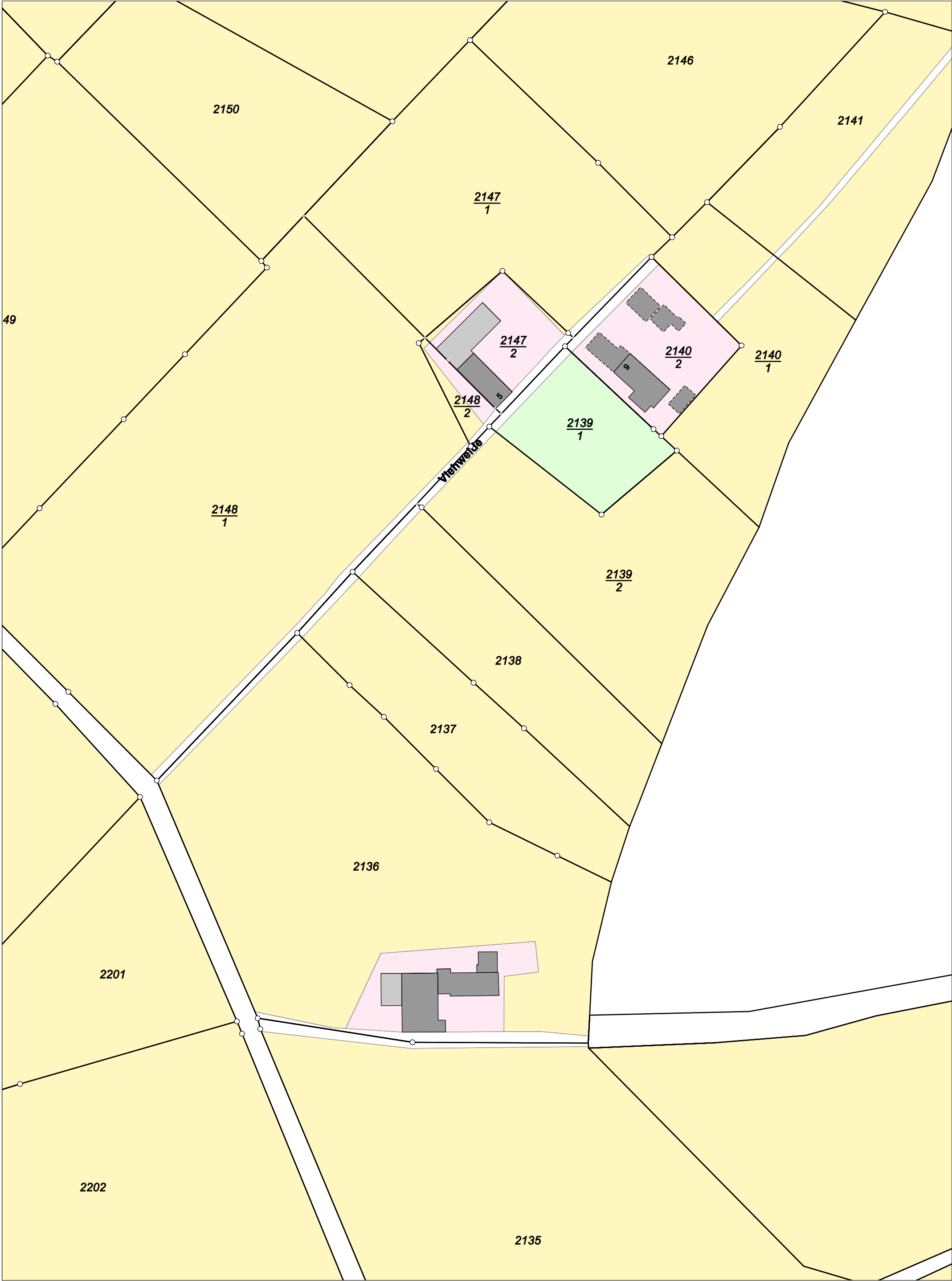


Karte nach der Fortführung

Kreis Landkreis Bautzen  
Gemarkung Kamenz, Karte 10, Stadt Kamenz

Maßstab 1 : 1000  
erstellt am 28.11.2025





Karte nach der Fortführung

Kreis Landkreis Bautzen  
Gemarkung Kamenz, Karte 11, Stadt Kamenz

Maßstab 1 : 1000  
erstellt am 28.11.2025







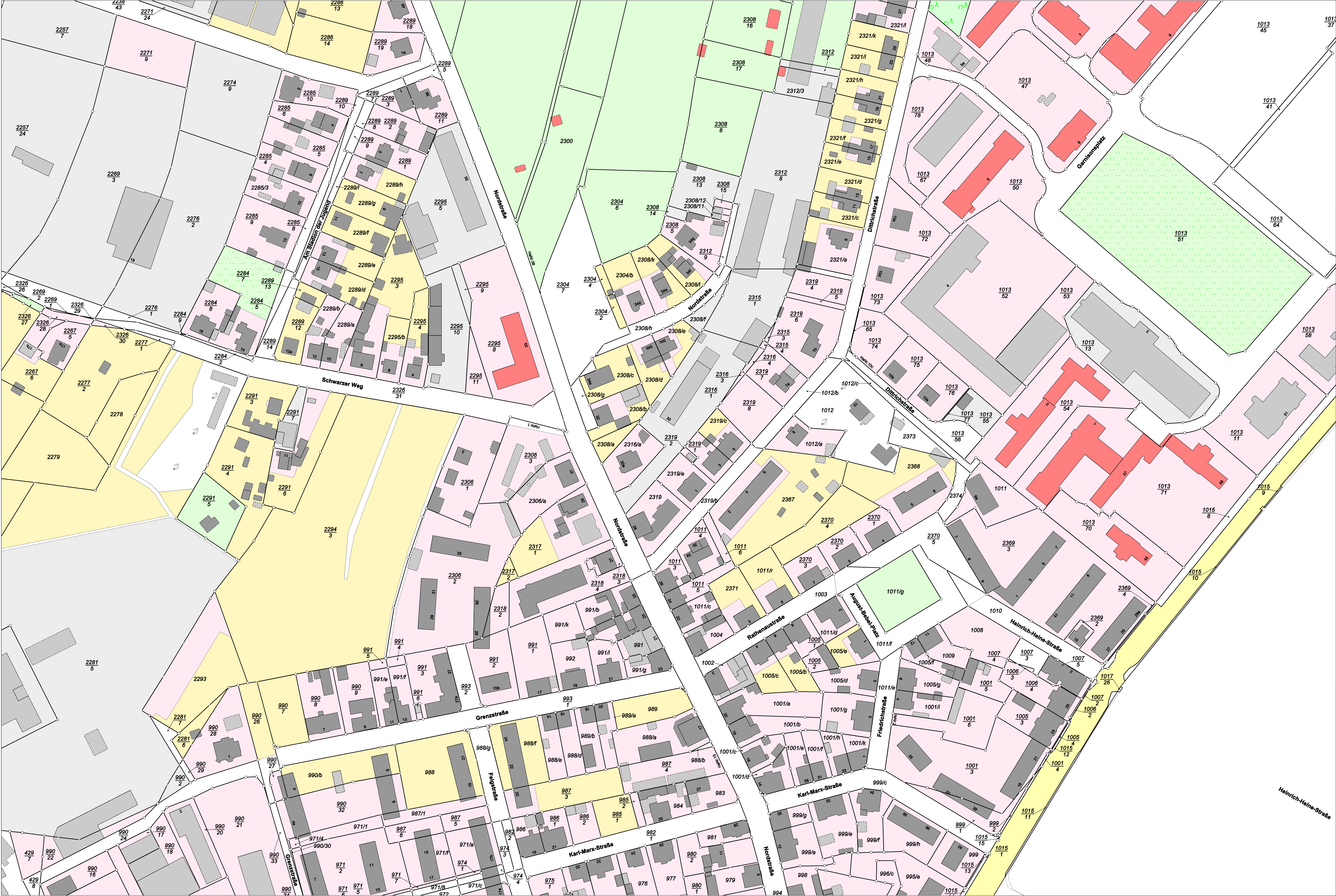


Karte nach der Fortführung

Kreis Landkreis Bautzen  
Gemarkung Kamenz, Karte 13, Stadt Kamenz

Maßstab 1 : 1000  
erstellt am 28.11.2025





Karte nach der Fortführung



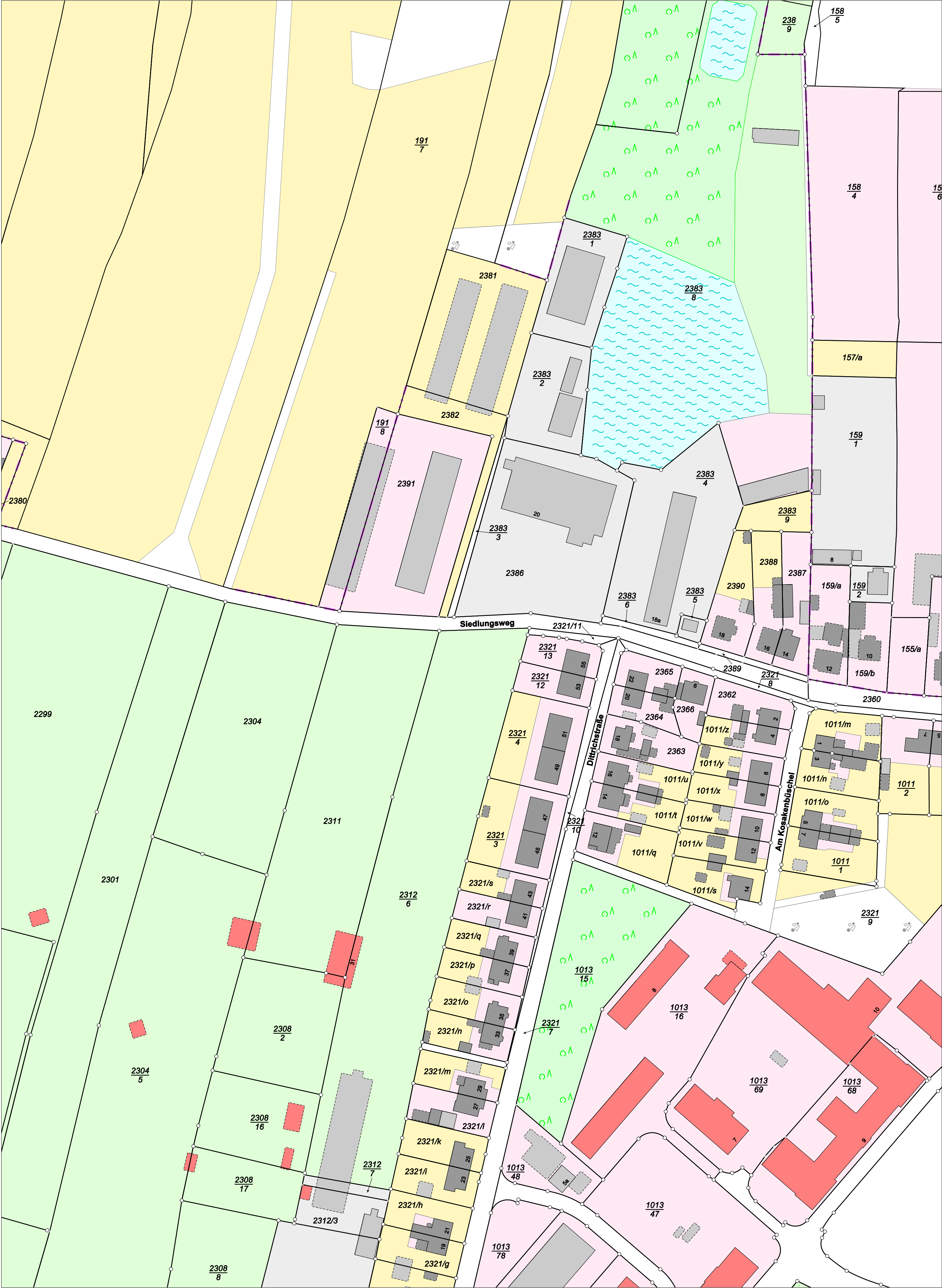


Karte nach der Fortführung

Kreis Landkreis Bautzen  
Gemarkung Kamenz, Karte 15, Stadt Kamenz

Maßstab 1 : 1000  
erstellt am 28.11.2025





Karte nach der Fortführung

Kreis Landkreis Bautzen  
Gemarkung Kamenz, Karte 16, Stadt Kamenz

Maßstab 1 : 1000  
erstellt am 28.11.2025



