Gemarkung Oberneukirch (1727) Teil1; Gemeinde Neukirch-Lausitz

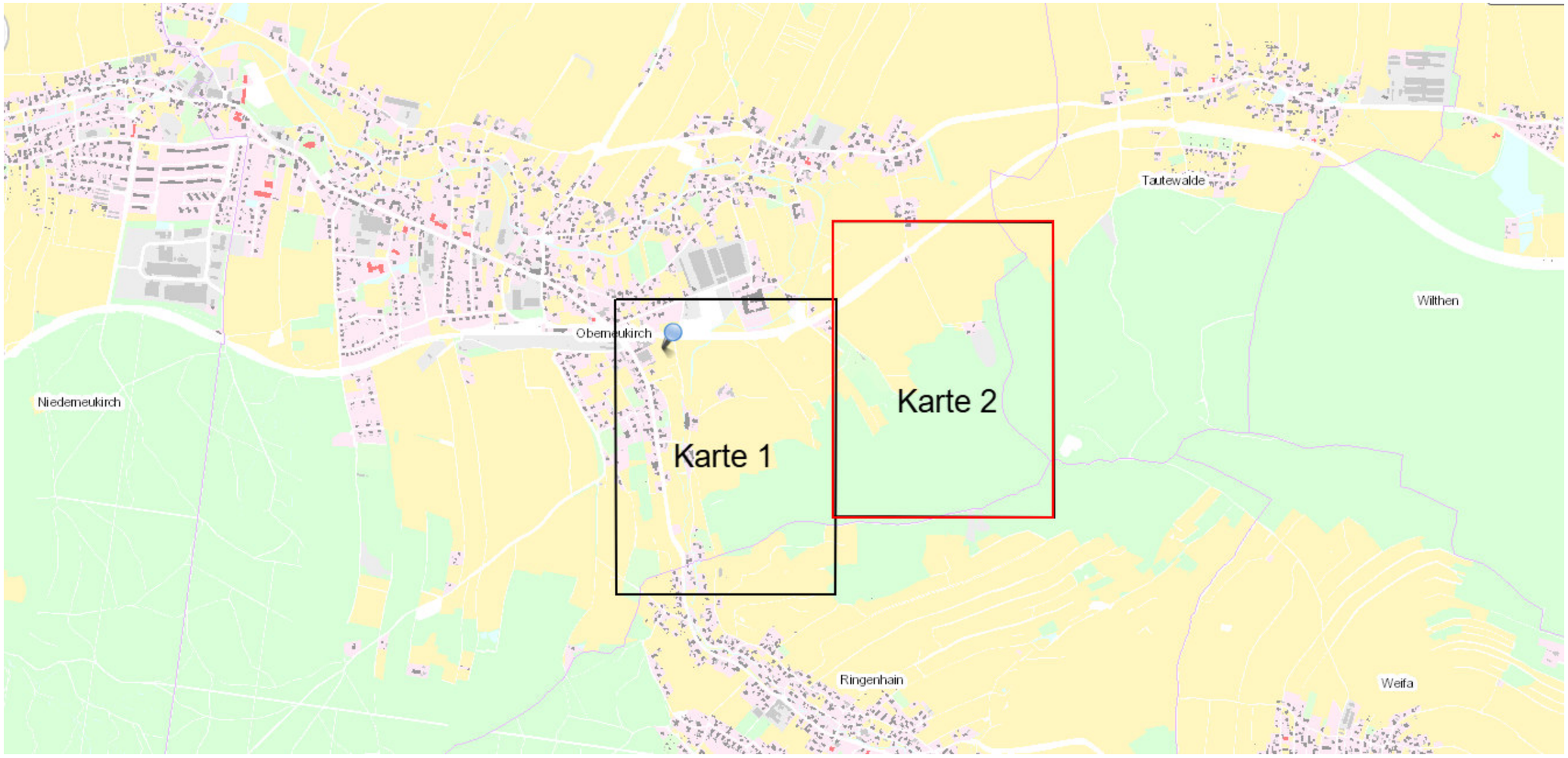

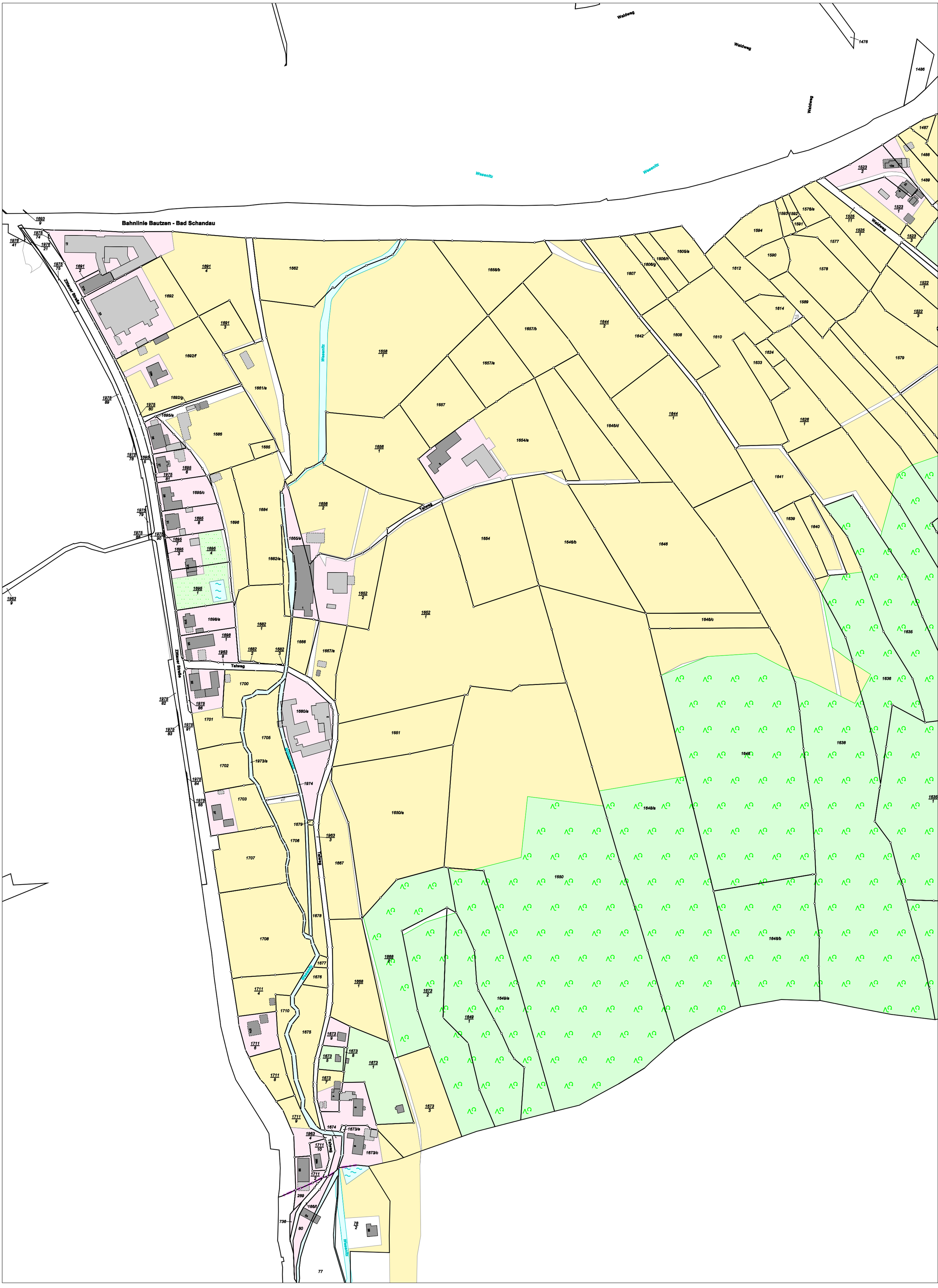

Karte nach der Fortführung

Kreis	Landkreis Bautzen	Maßstab	1 : 2000
Gemarkung	Oberneukirch Teil 1 (1727) Karte 1	erstellt am	27.08.2026

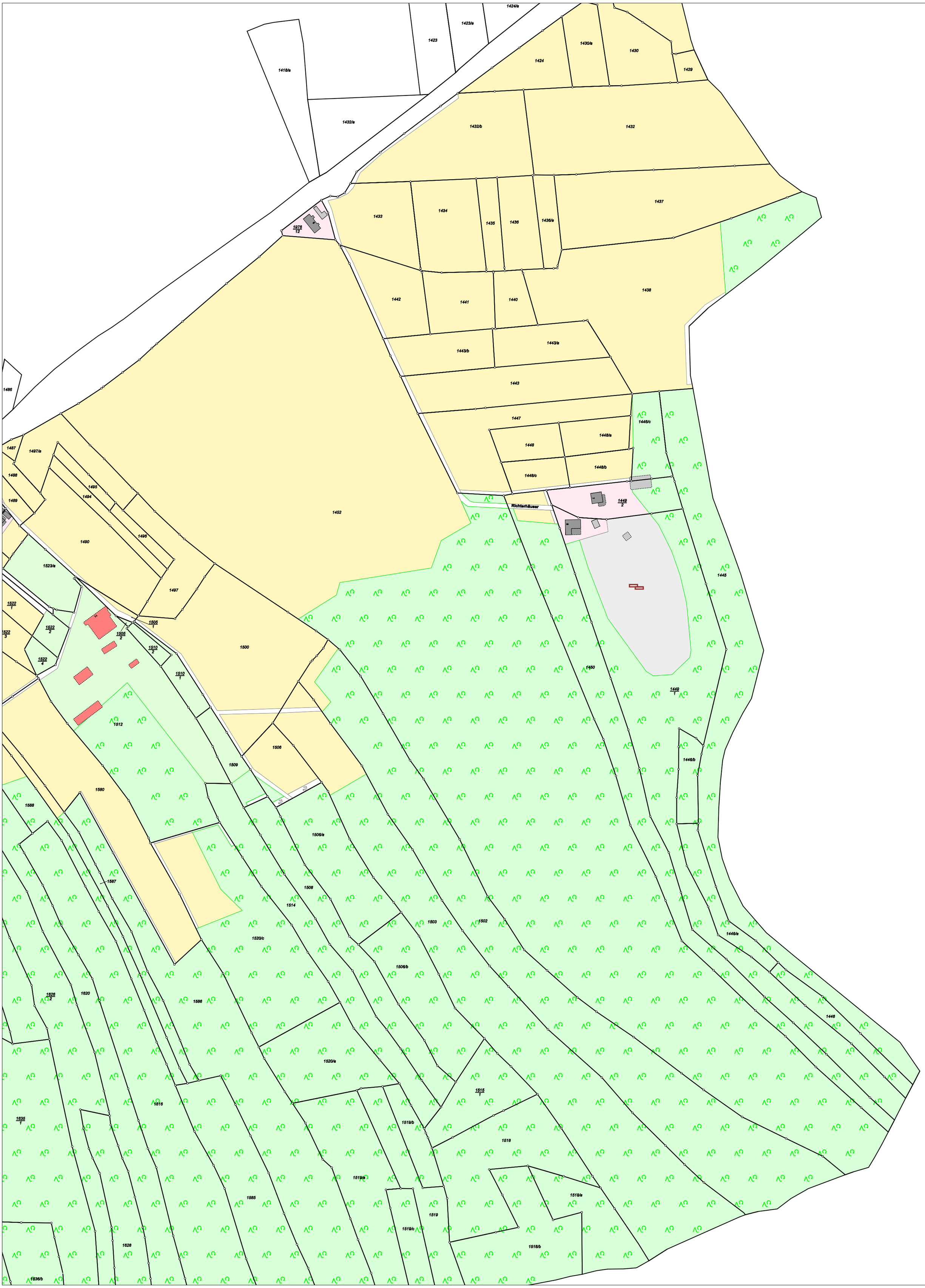

Karte nach der Fortführung

Kreis	Landkreis Bautzen	Maßstab	1 : 2000
Gemarkung	Oberneukirch Teil 1 (1727) Karte 2	erstellt am	27.08.2026

Gemarkung Oberneukirch (1727) Teil 2; Gemeinde Neukirch-Lausitz

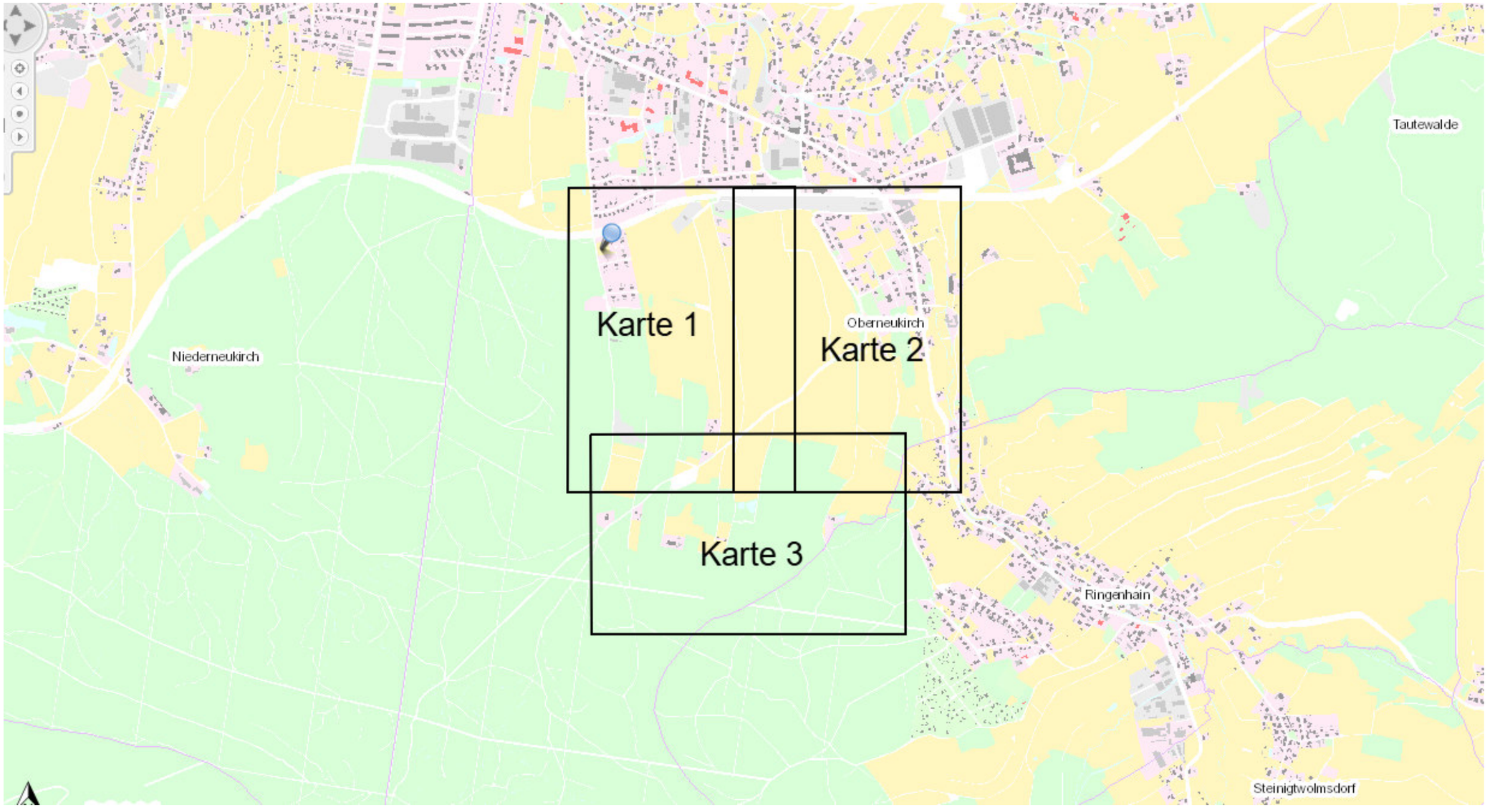

Karte nach der Fortführung

Kreis	Landkreis Bautzen	Maßstab	1 : 2000
Gemarkung	Oberneukirch Teil 2 (1727) Karte 1	erstellt am	08.09.2026

Karte nach der Fortführung

Kreis	Landkreis Bautzen	Maßstab	1 : 2000
Gemarkung	Oberneukirch Teil 2 (1727) Karte 2	erstellt am	08.09.2026

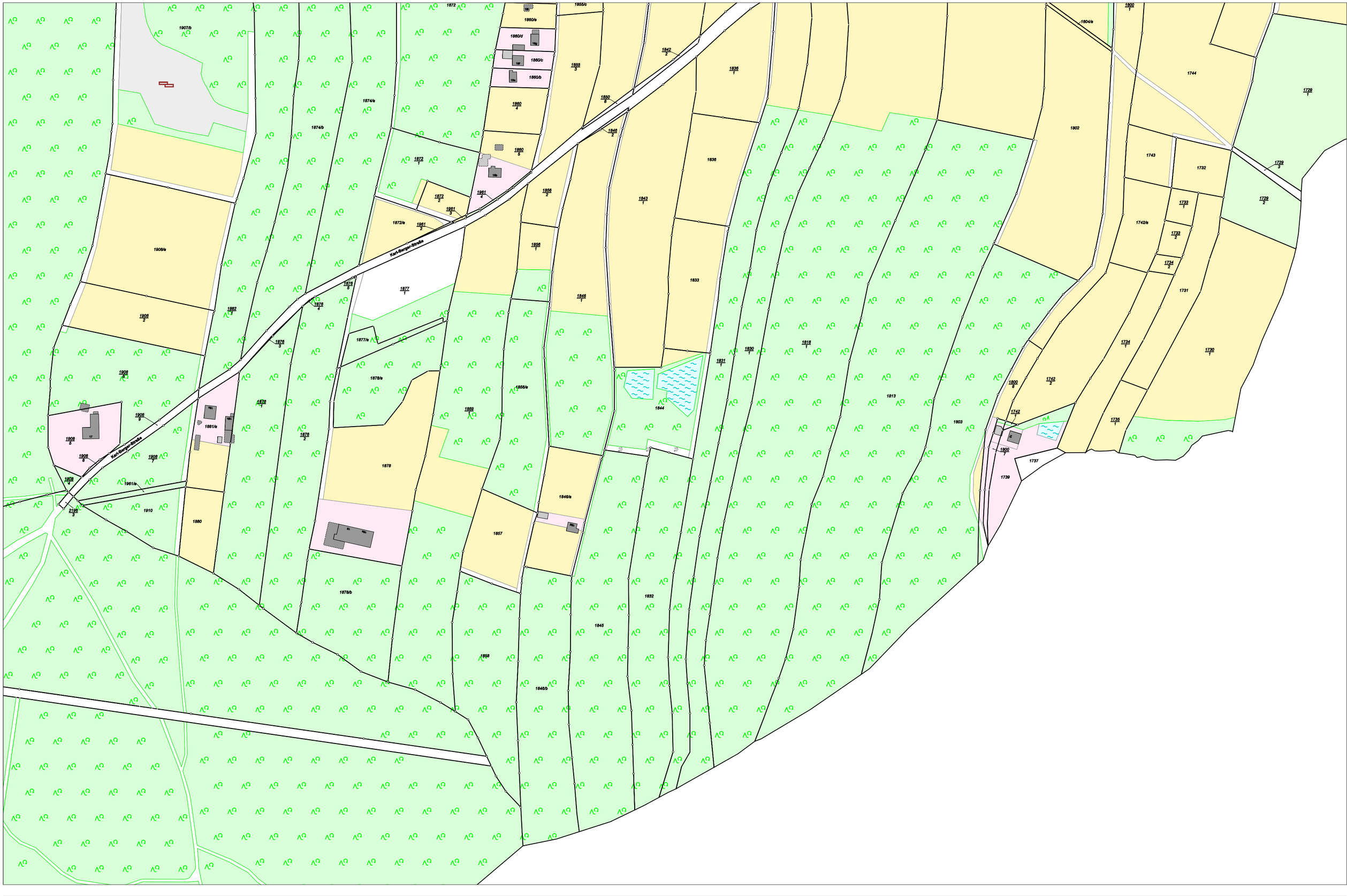

Karte nach der Fortführung

Kreis	Landkreis Bautzen	Maßstab	1 : 2000
Gemarkung	Oberneukirch Teil 2 (1727) Karte 3	erstellt am	08.09.2026

Gemarkung Oberneukirch (1727) Teil 3; Gemeinde Neukirch-Lausitz

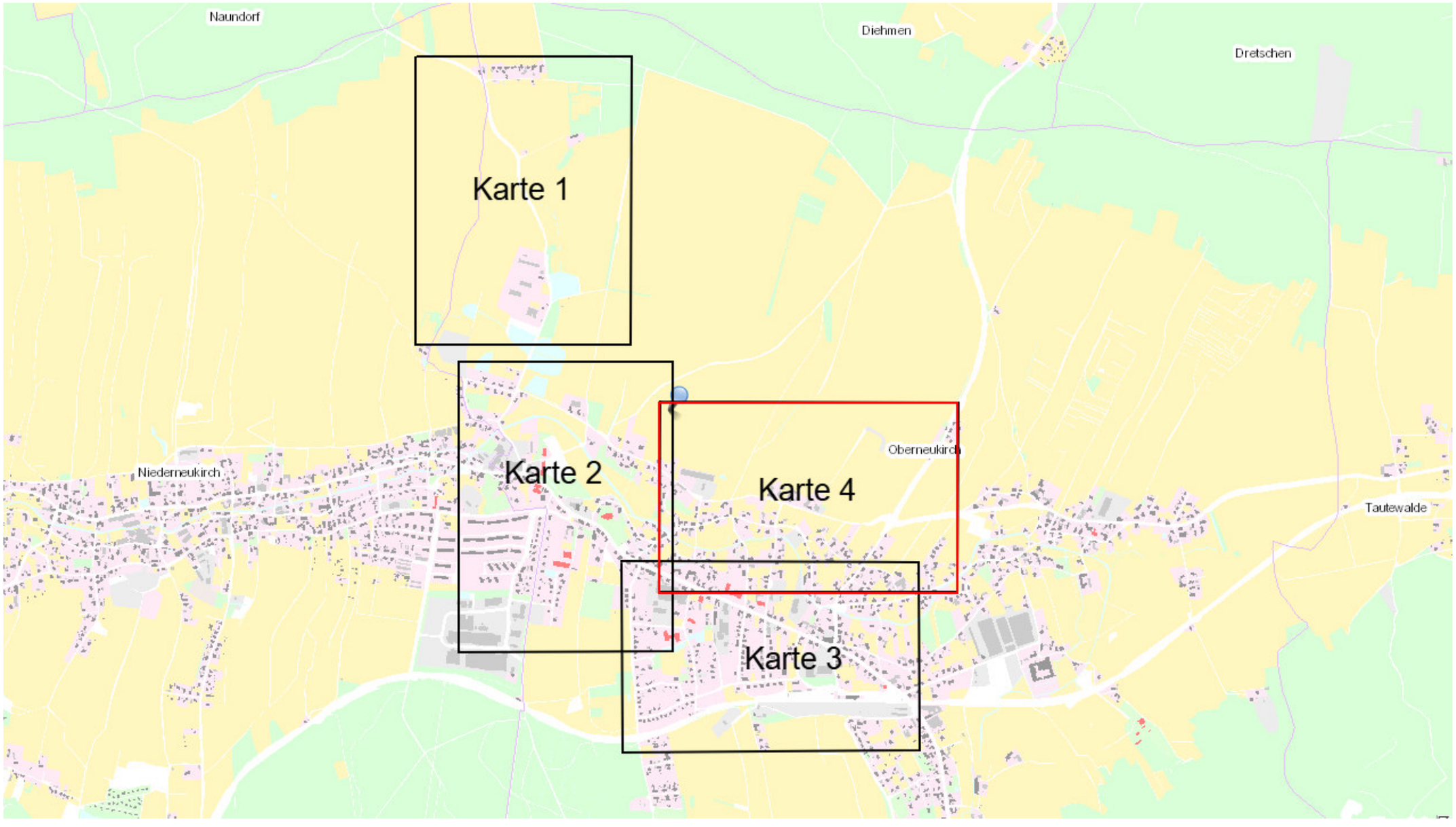

Karte nach der Fortführung

Kreis	Landkreis Bautzen	Maßstab	1 : 2000
Gemarkung	Oberneukirch Teil 3 (1727) Karte 1	erstellt am	19.10.2026

Karte nach der Fortführung

Kreis	Landkreis Bautzen	Maßstab	1 : 2000
Gemarkung	Oberneukirch Teil 3 (1727) Karte 2	erstellt am	20.10.2026

Karte nach der Fortführung

Kreis	Landkreis Bautzen	Maßstab	1 : 2000
Gemarkung	Oberneukirch Teil 3 (1727) Karte 3	erstellt am	20.10.2026

Karte nach der Fortführung

Kreis	Landkreis Bautzen	Maßstab	1 : 2000
Gemarkung	Oberneukirch Teil 3 (1727) Karte 4	erstellt am	19.10.2026

Gemarkung Oberneukirch (1727) Teil 4; Gemeinde Neukirch-Lausitz

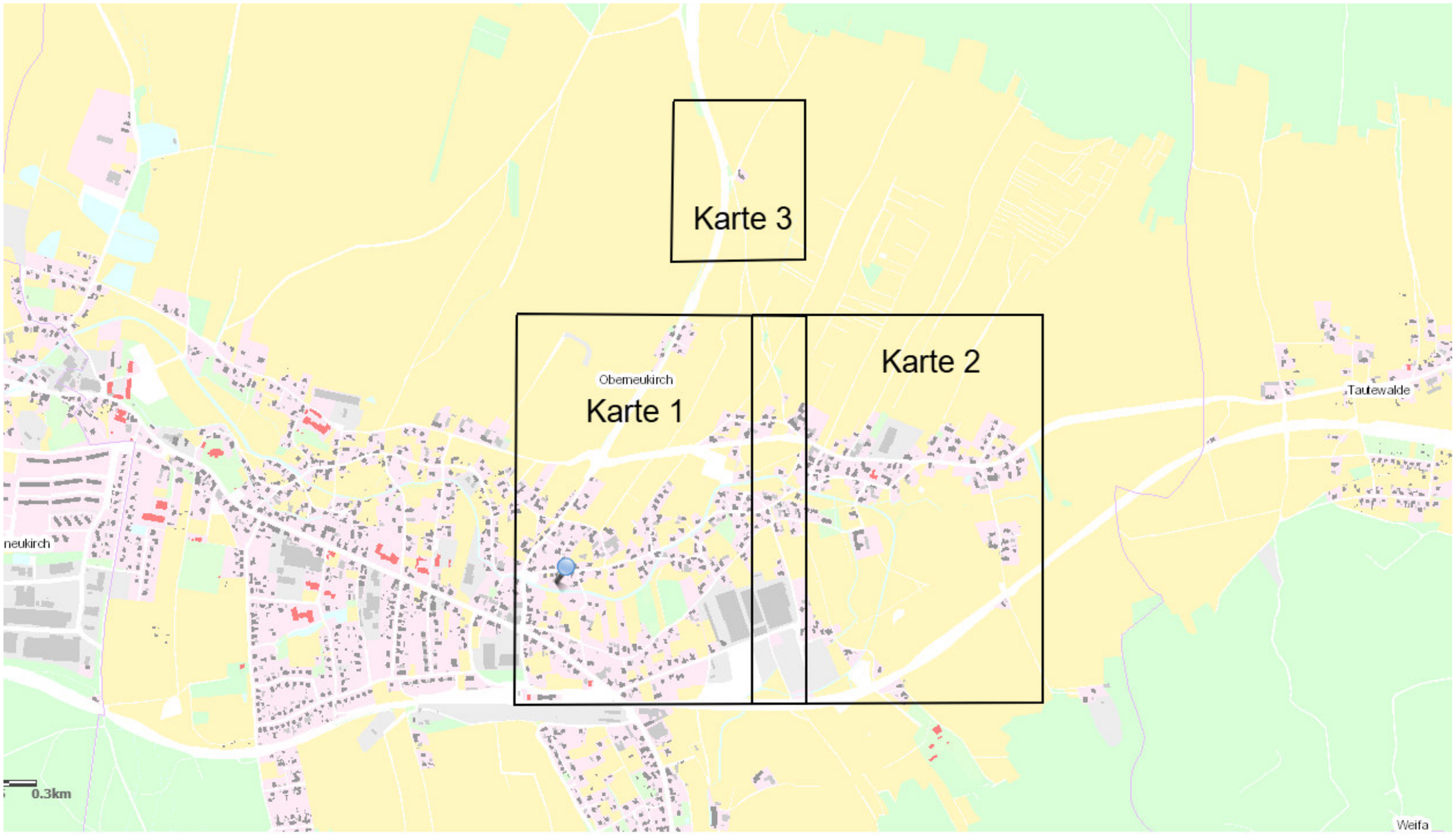

Karte nach der Fortführung

Kreis	Landkreis Bautzen	Maßstab	1 : 2000
Gemarkung	Oberneukirch Teil 4 (1727) Karte 1	erstellt am	16.11.2026

Karte nach der Fortführung

Kreis	Landkreis Bautzen	Maßstab	1 : 2000
Gemarkung	Oberneukirch Teil 4 (1727) Karte 2	erstellt am	16.11.2026

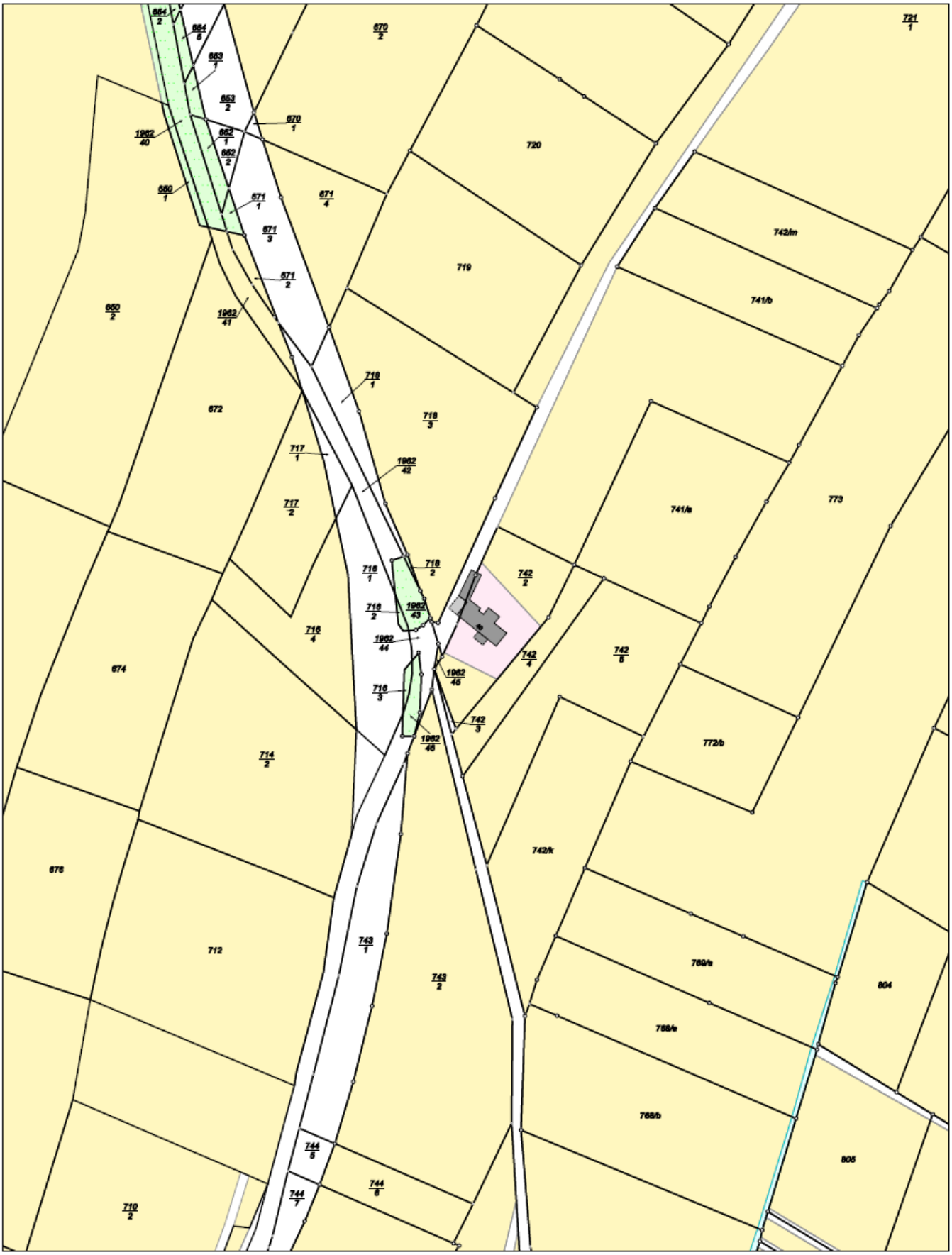

Karte nach der Fortführung

Kreis	Landkreis Bautzen	Maßstab	1 : 2000
Gemarkung	Oberneukirch Teil 4 (1727) Karte 3	erstellt am	16.11.2026