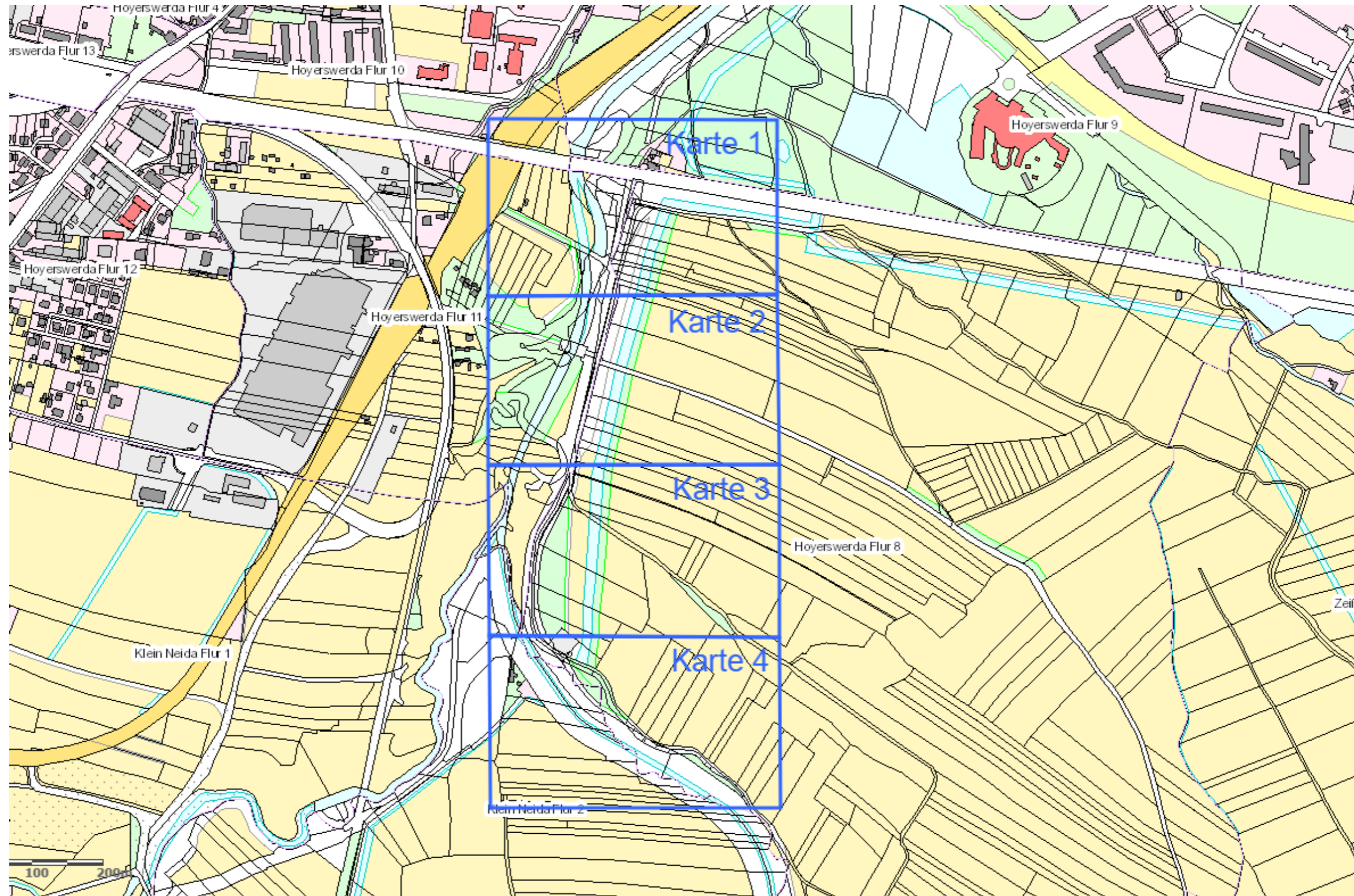
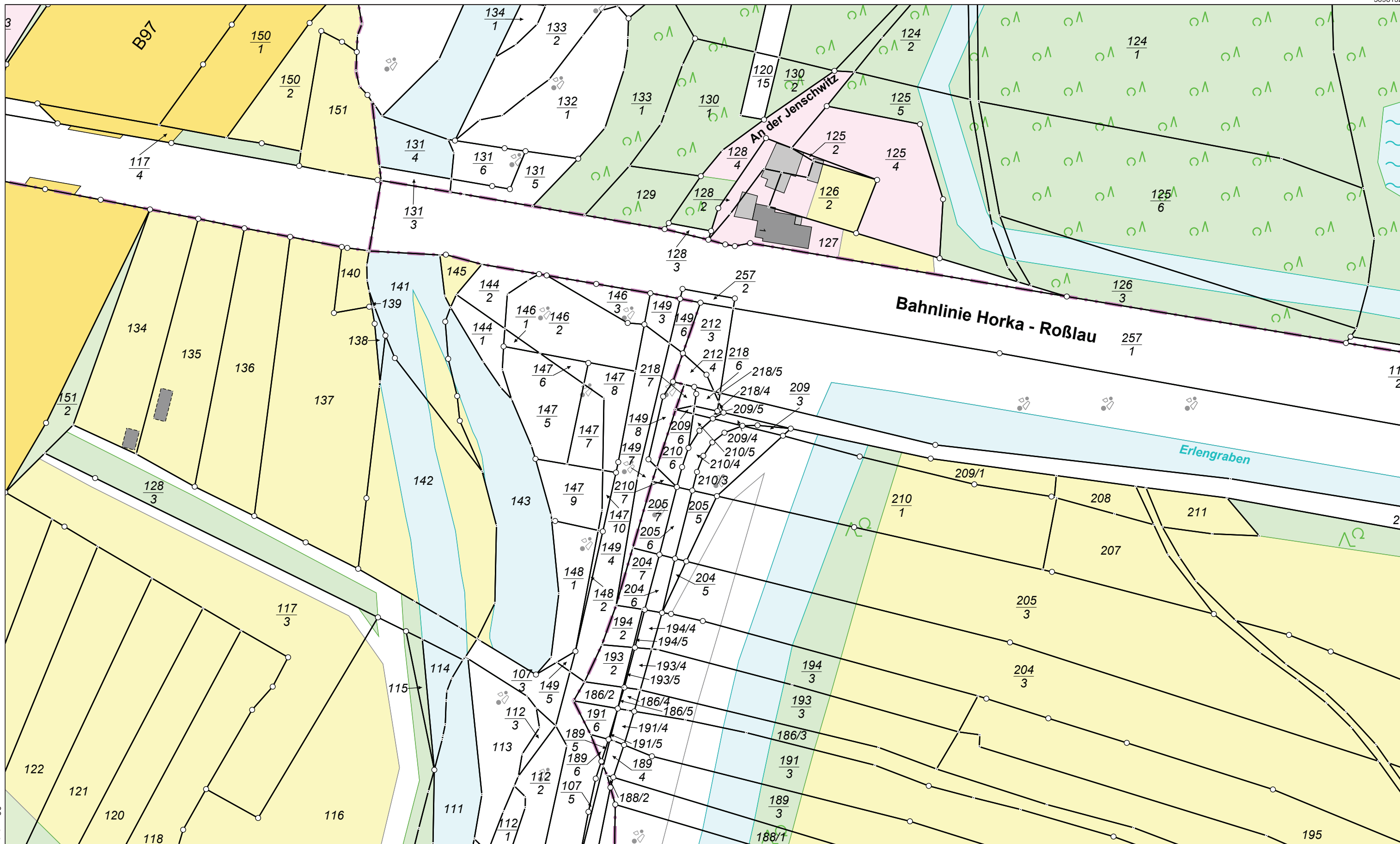


# Gemarkung Hoyerswerda Flur 8 (4789); Stadt Hoyerswerda

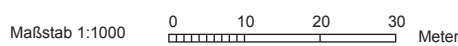




5697892

Anschlusskarte:2

Karte:1



Der Auszug aus dem Liegenschaftskataster ist zur Entnahme von Maßen, insbesondere von Grenzmaßen oder Grenzabständen nicht geeignet.



Vermessungsverwaltung des Freistaates Sachsen  
Landkreis Bautzen  
Bahnhofstraße 9  
02625 Bautzen

**Auszug aus dem Liegenschaftskataster**  
Fortführungsnachweis  
Karte nach der Fortführung  
Erstellt am 19.05.2026

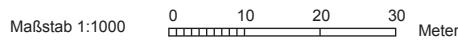
Kreis Landkreis Bautzen  
Gemarkung Hoyerswerda Flur 8 (4789)

Fortführungsnachweis 00016



33447353

5697652



Der Auszug aus dem Liegenschaftskataster ist zur Entnahme von Maßen, insbesondere von Grenzmaßen oder Grenzabständen nicht geeignet.



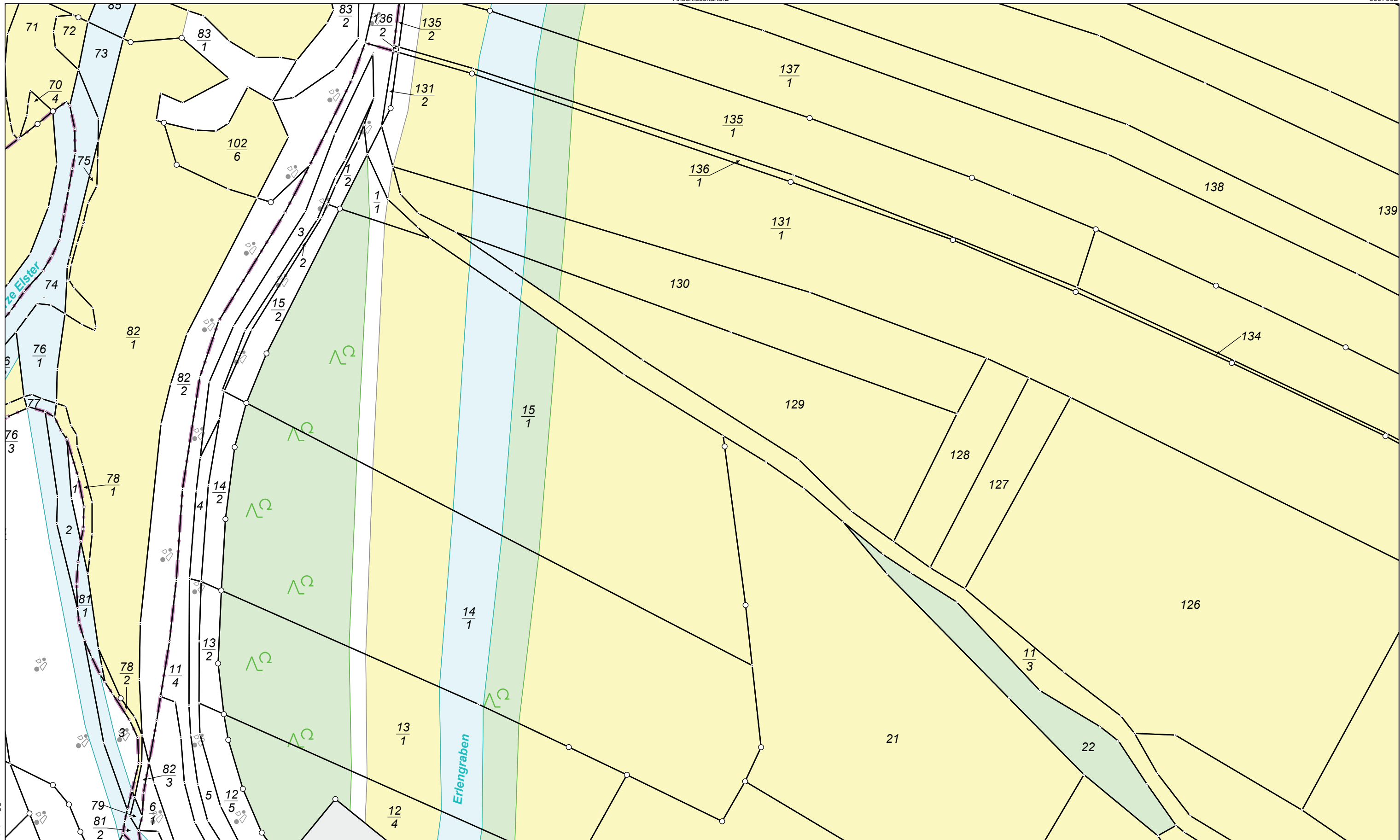
Vermessungsverwaltung des Freistaates Sachsen

Landkreis Bautzen  
 Bahnhofstraße 9  
 02625 Bautzen

Kreis Landkreis Bautzen  
 Gemarkung Hoyerswerda Flur 8 (4789)

**Auszug aus dem Liegenschaftskataster**  
 Fortführungsnachweis  
 Karte nach der Fortführung  
 Erstellt am 19.05.2026

Fortführungsnachweis 00016



3344733

5697412

Anschlusskarte:4

Karte:3

Maßstab 1:1000

0 10 20 30 Meter

Der Auszug aus dem Liegenschaftskataster ist zur Entnahme von Maßen, insbesondere von Grenzmaßen oder Grenzabständen nicht geeignet.



Vermessungsverwaltung des Freistaates Sachsen

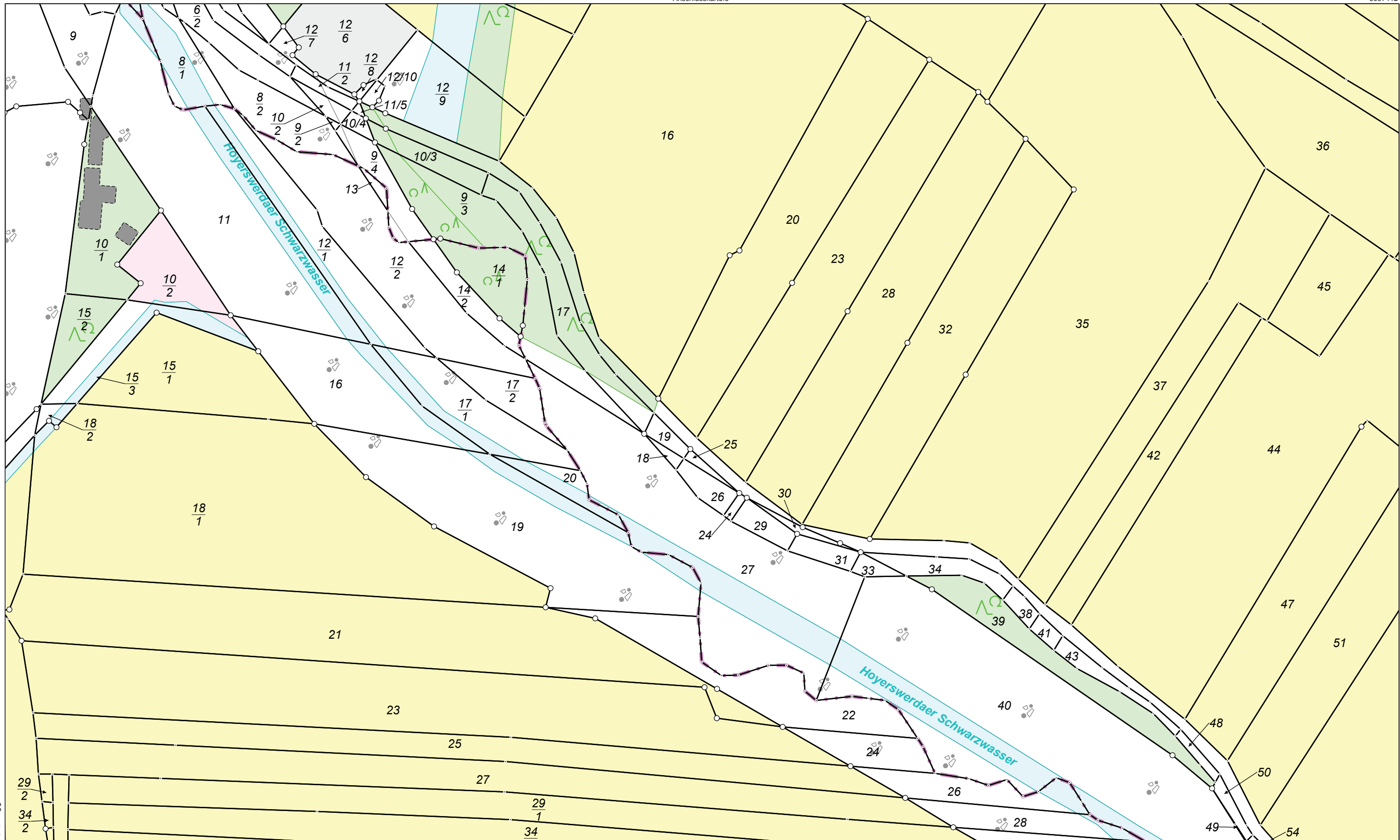
Landkreis Bautzen  
 Bahnhofstraße 9  
 02625 Bautzen

Kreis Landkreis Bautzen  
 Gemarkung Hoyerswerda Flur 8 (4789)

**Auszug aus dem  
 Liegenschaftskataster**  
 Fortführungsnachweis  
 Karte nach der Fortführung  
 Erstellt am 19.05.2026

Fortführungsnachweis 00016

Seite 53 von 55



33447353

5697172

Karte:4

Maßstab 1:1000

0 10 20 30 Meter

Der Auszug aus dem Liegenschaftskataster ist zur Entnahme von Maßen, insbesondere von Grenzmaßen oder Grenzabständen nicht geeignet.



Vermessungsverwaltung des Freistaates Sachsen

Landkreis Bautzen  
 Bahnhofstraße 9  
 02625 Bautzen

Kreis Landkreis Bautzen  
 Gemarkung Hoyerswerda Flur 8 (4789)

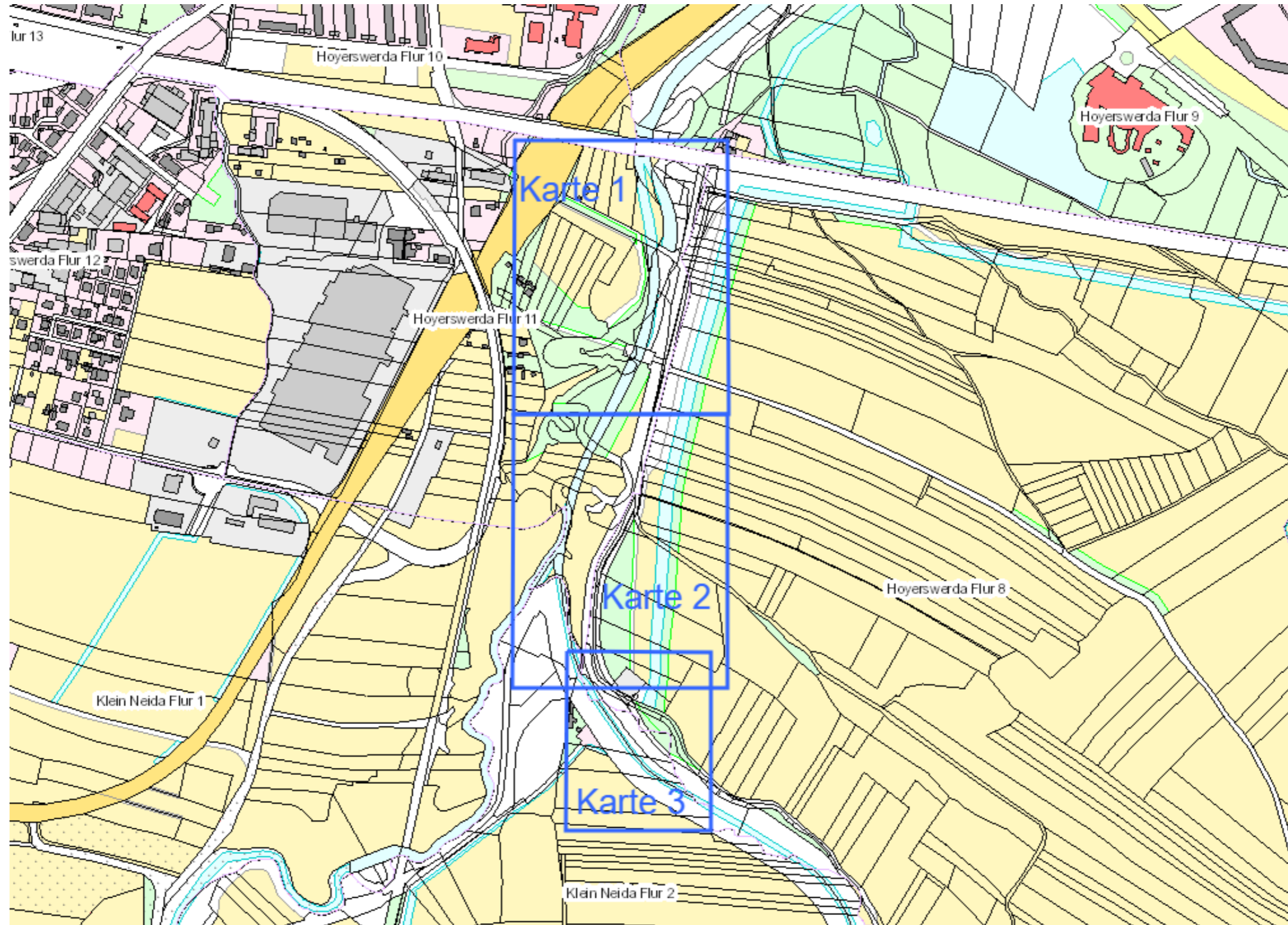
**Auszug aus dem Liegenschaftskataster**  
**Fortführungsnachweis**  
 Karte nach der Fortführung  
 Erstellt am 19.05.2026

Fortführungsnachweis 00016

Seite 55 von 55

# Stadt Hoyerswerda

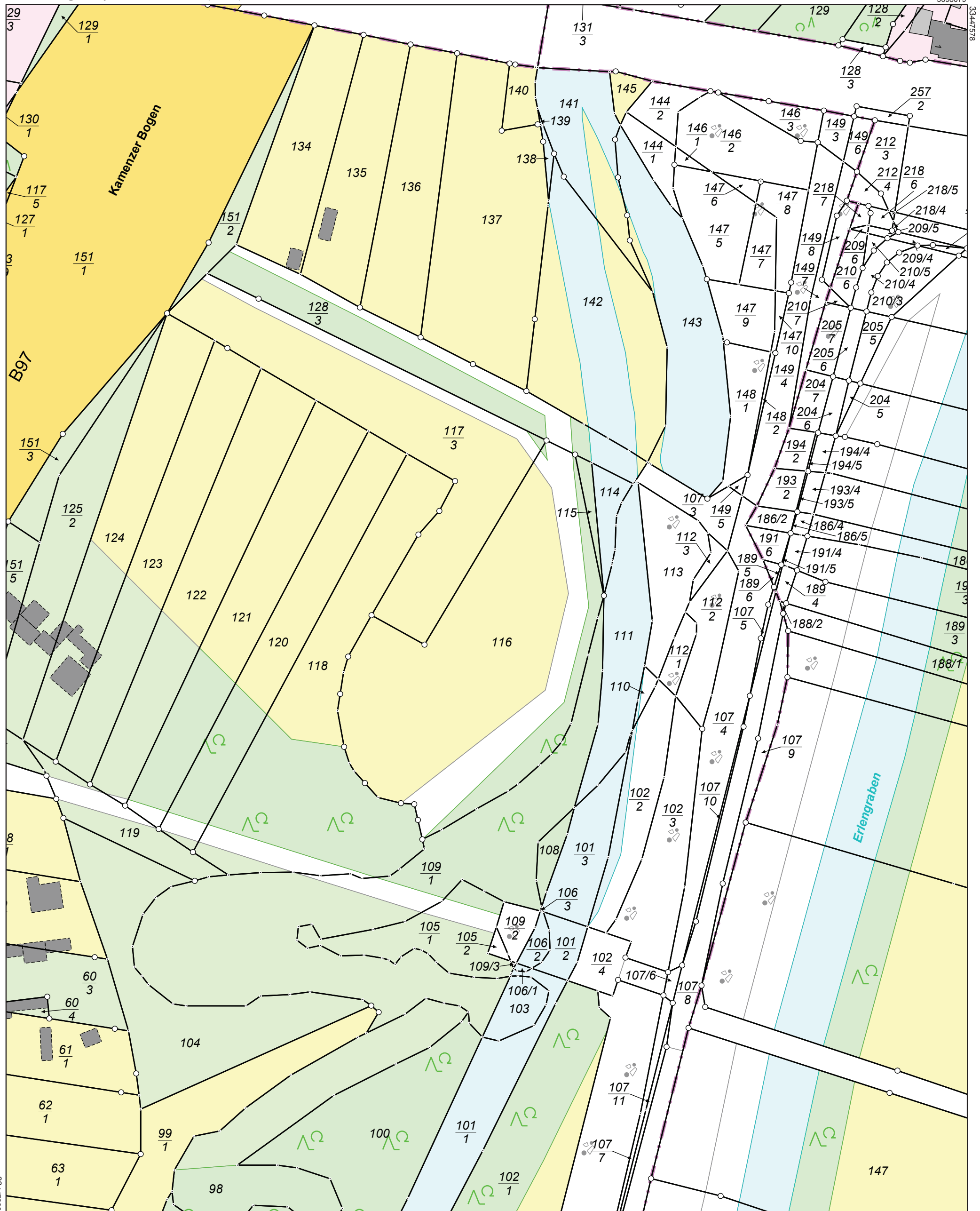
## Gemarkungen Hoyerswerda Flur 11 (4792), Klein Neida Flur 2 (4803)





Kreis Landkreis Bautzen  
Gemarkung Hoyerswerda Flur 11 (4792)

Fortführungsnachweis 00058



5697739 Anschlusskarte:2 Karte:1

Maßstab 1:1000 0 10 20 30 Meter

Der Auszug aus dem Liegenschaftskataster ist zur Entnahme von Maßen, insbesondere von Grenzmaßen oder Grenzabständen nicht geeignet.

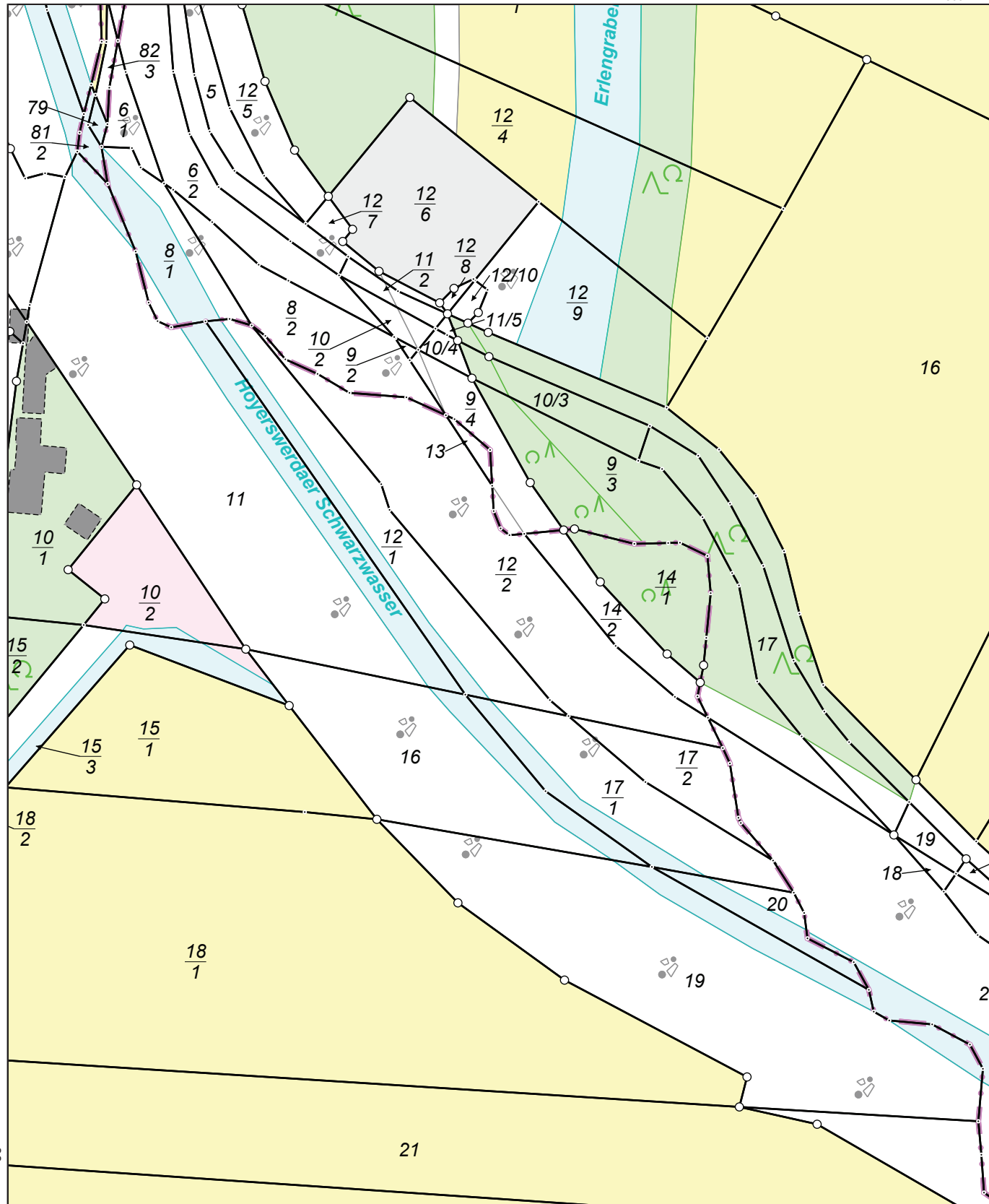




Kreis Landkreis Bautzen  
Gemarkung Klein Neida Flur 2 (4803)

Fortführungsnachweis 00099

5697441



5697221

Karte:1

Maßstab 1:1000 Meter