Gemarkung Birkau (1453); Gemeinde Göda

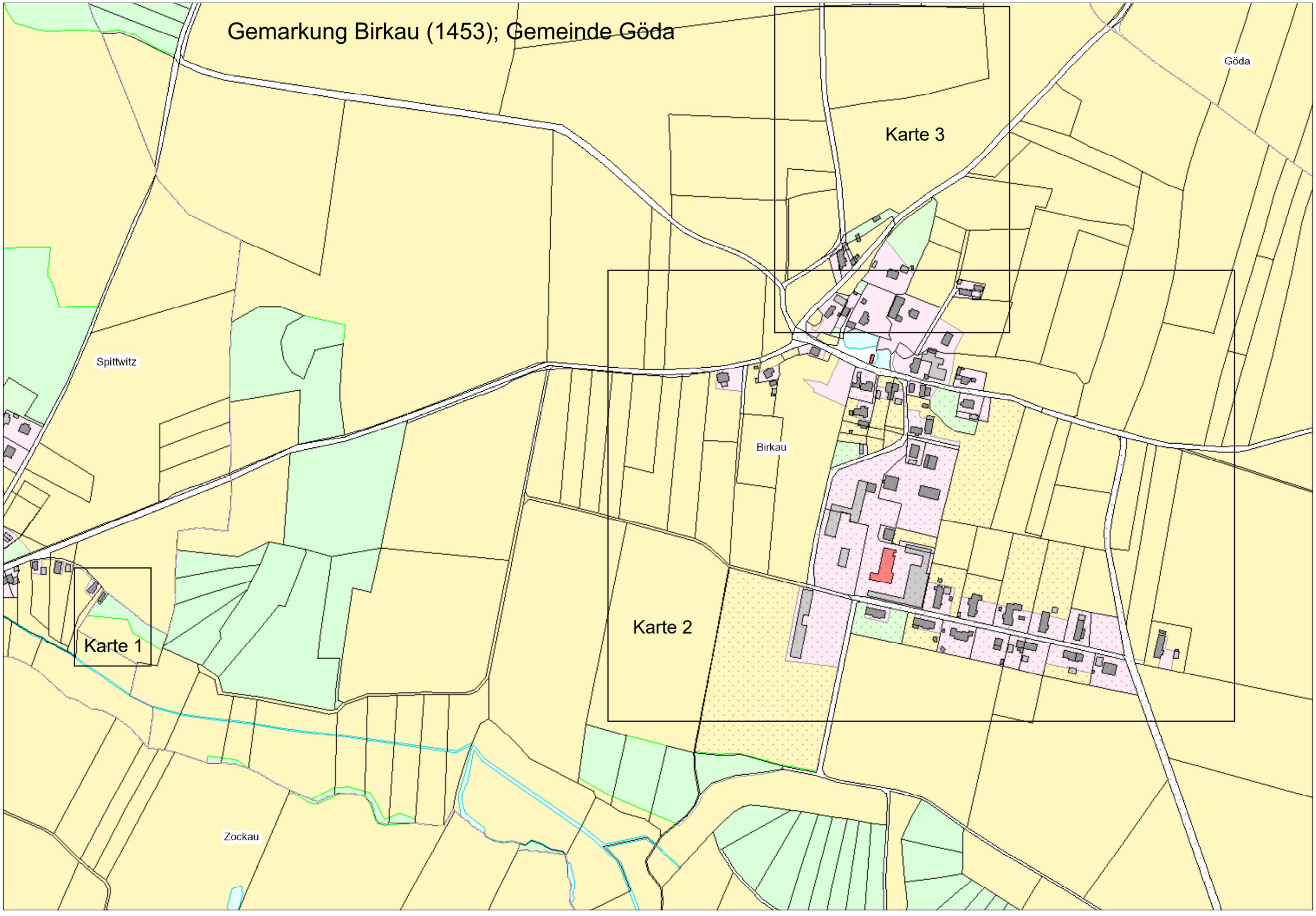

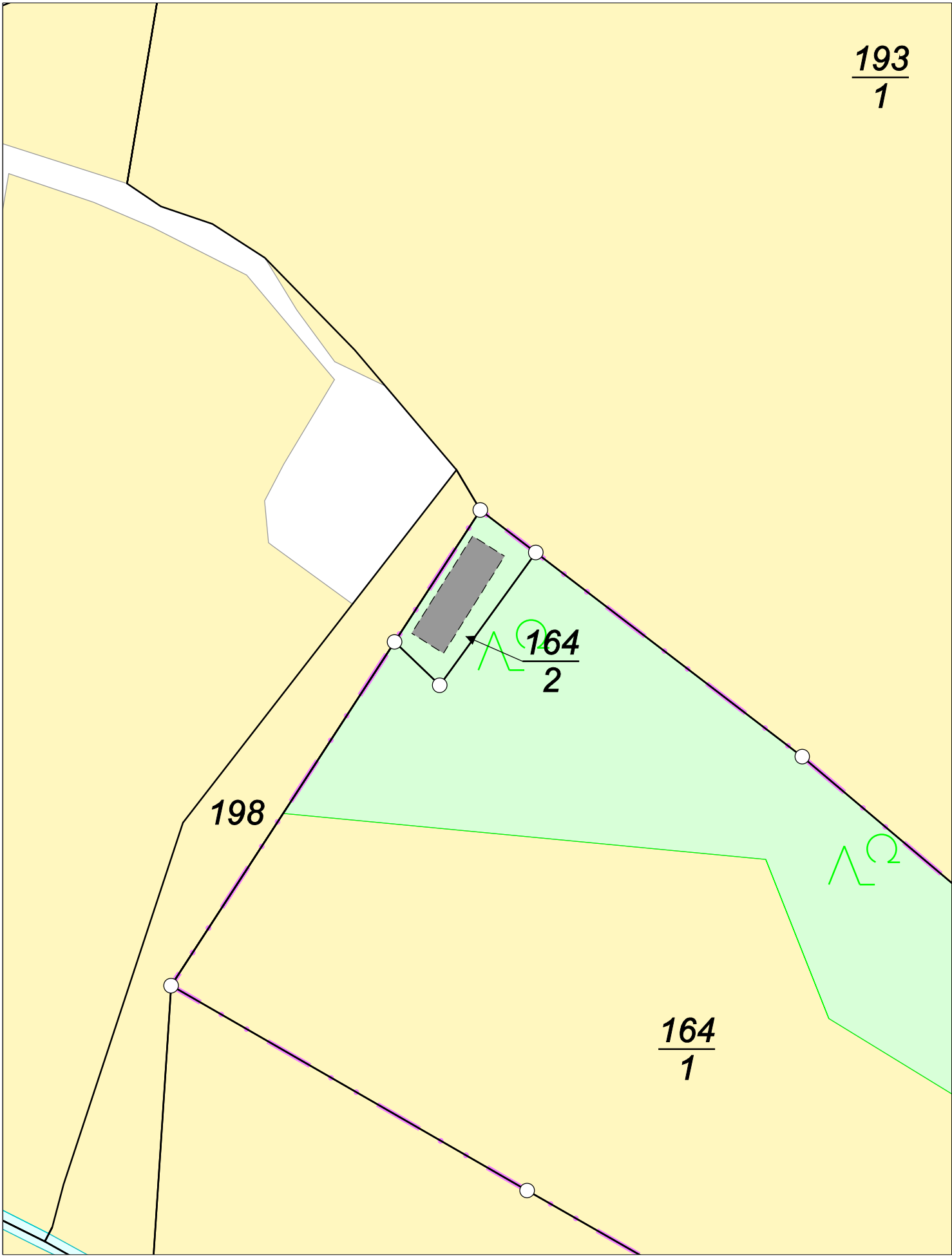

Karte nach der Fortführung

Kreis	Landkreis Bautzen	Maßstab	1 : 500
Gemarkung	Birkau, Karte 1, Gemeinde Göda	erstellt am	26.10.2026

Dorfteich

Birkau

Birkau

Birkau

Birkau

LwAnpG "250099 Birkau (Gutshof)"

LwAnpG "250099 Birkau (Gutshof)"

Karte nach der Fortführung

Kreis	Landkreis Bautzen	Maßstab	1 : 1000
Gemarkung	Birkau, Karte 2, Gemeinde Göda	erstellt am	26.10.2026

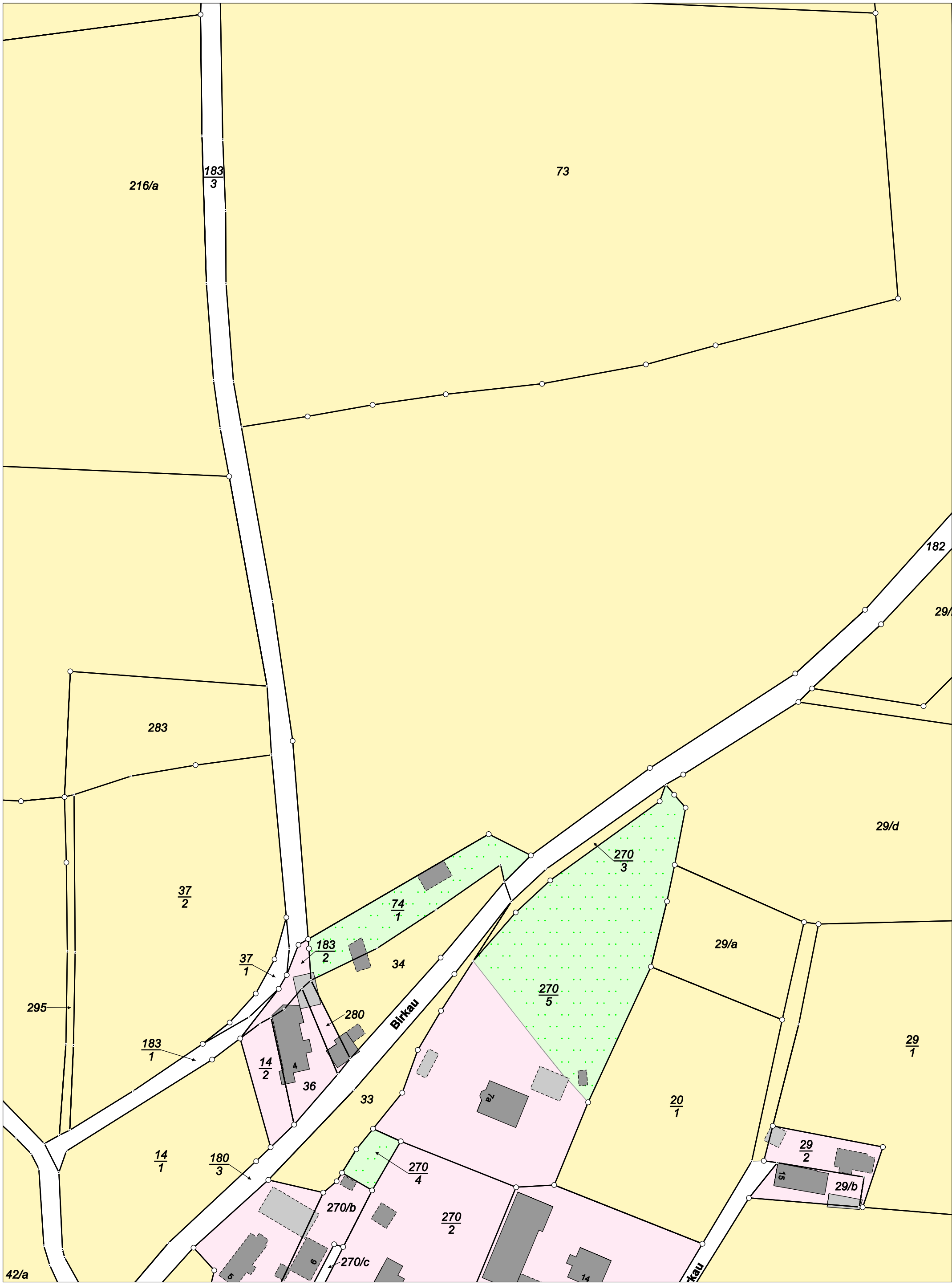

Karte nach der Fortführung

Kreis	Landkreis Bautzen	Maßstab	1 : 1000
Gemarkung	Birkau, Karte 3, Gemeinde Göda	erstellt am	26.10.2026

Gemarkung Dahren (1454); Gemeinde Göda

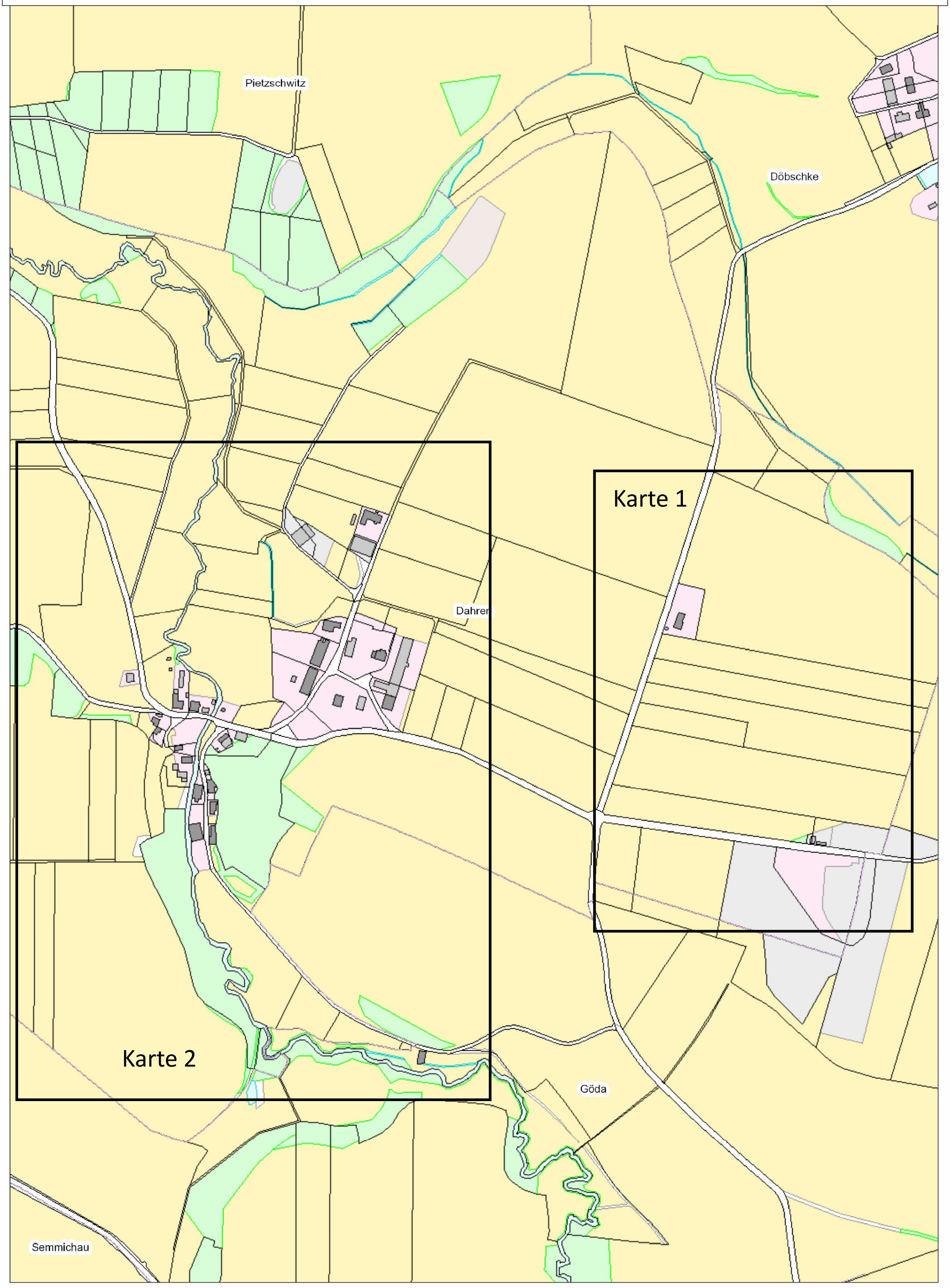

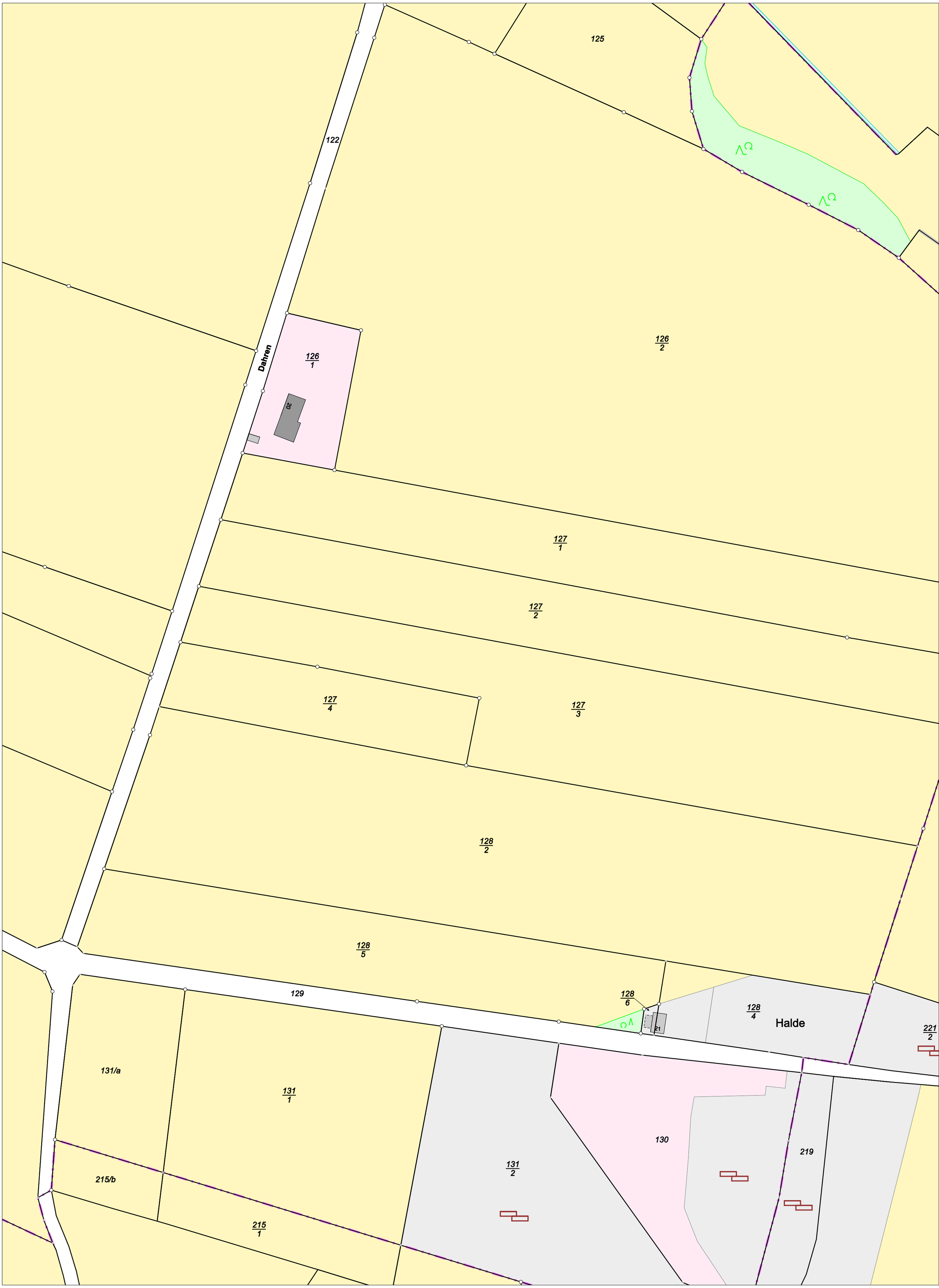

Karte nach der Fortführung

Kreis	Landkreis Bautzen	Maßstab	1 : 1000
Gemarkung	Dahren, Karte 1, Gemeinde Göda	erstellt am	22.10.2026

Karte nach der Fortführung

Kreis	Landkreis Bautzen	Maßstab	1 : 1000
Gemarkung	Dahren, Karte 2, Gemeinde Göda	erstellt am	22.10.2026

Gemarkung Semmichau (1456); Gemeinde Göda

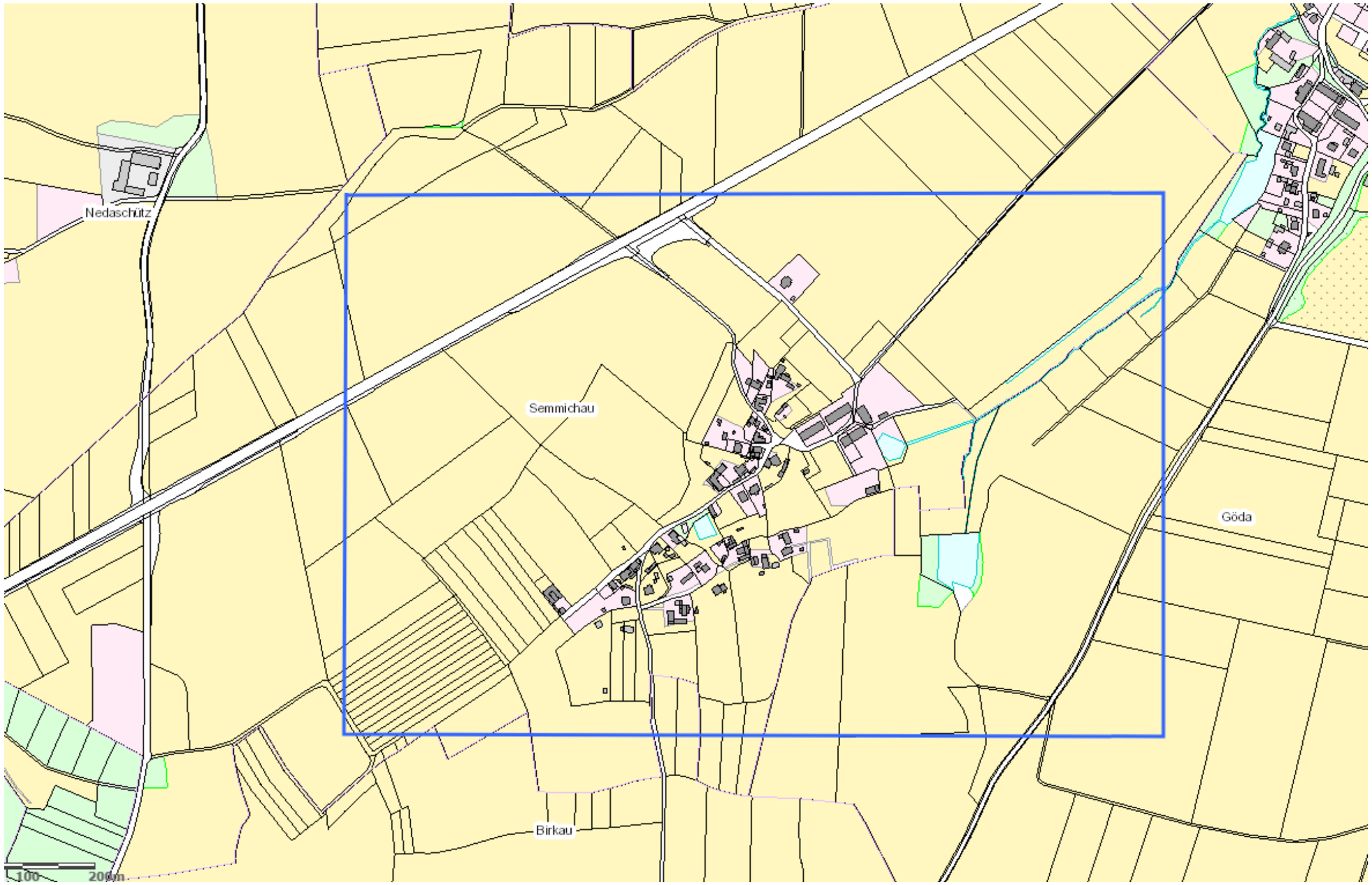

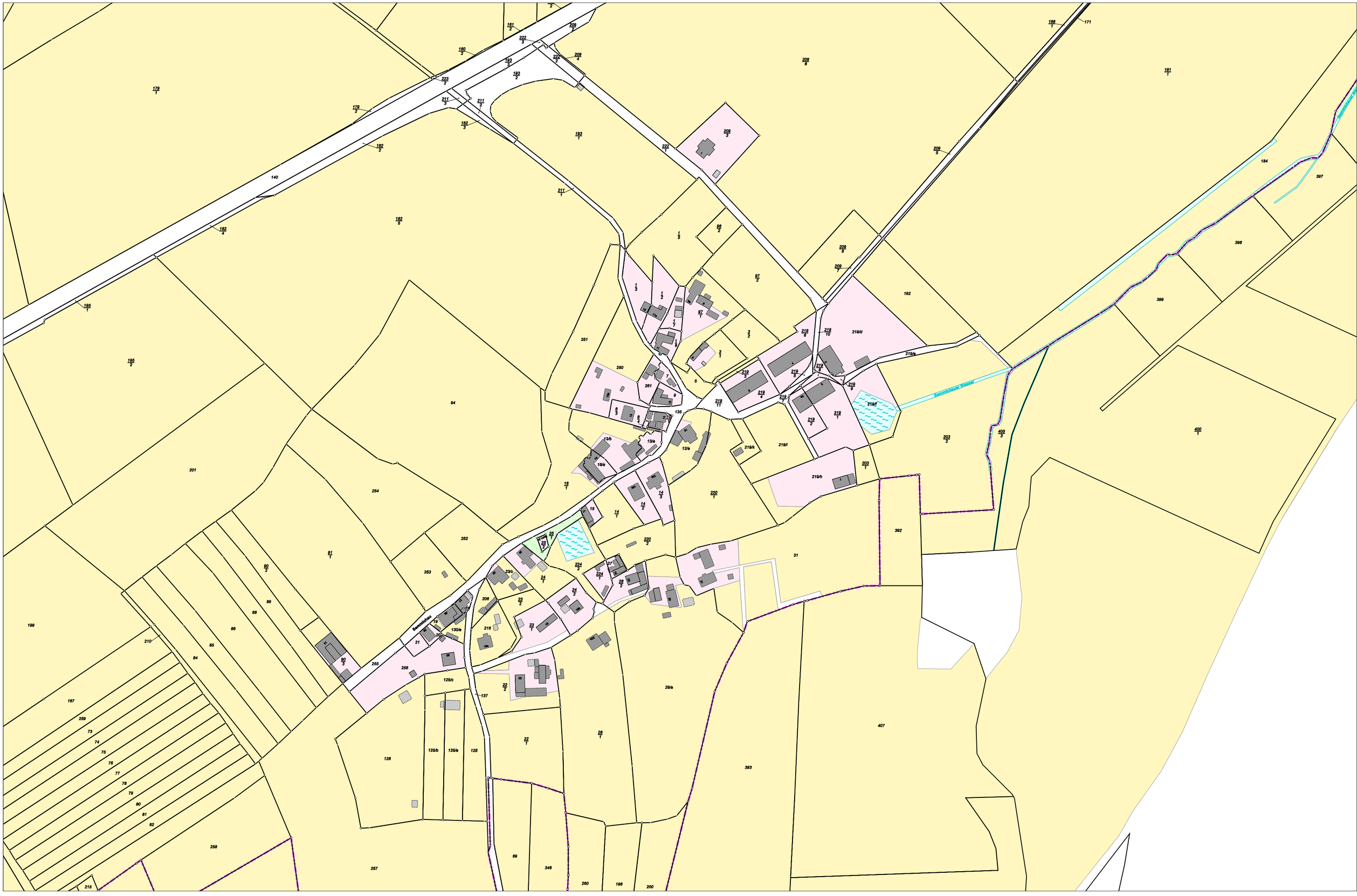

Karte nach der Fortführung

Kreis	Landkreis Bautzen	Maßstab	1 : 2000
Gemarkung	Semmichau (1456)	erstellt am	13.11.2026