Gemarkung Dörgenhausen Flur 1 (4744); Stadt Hoyerswerda

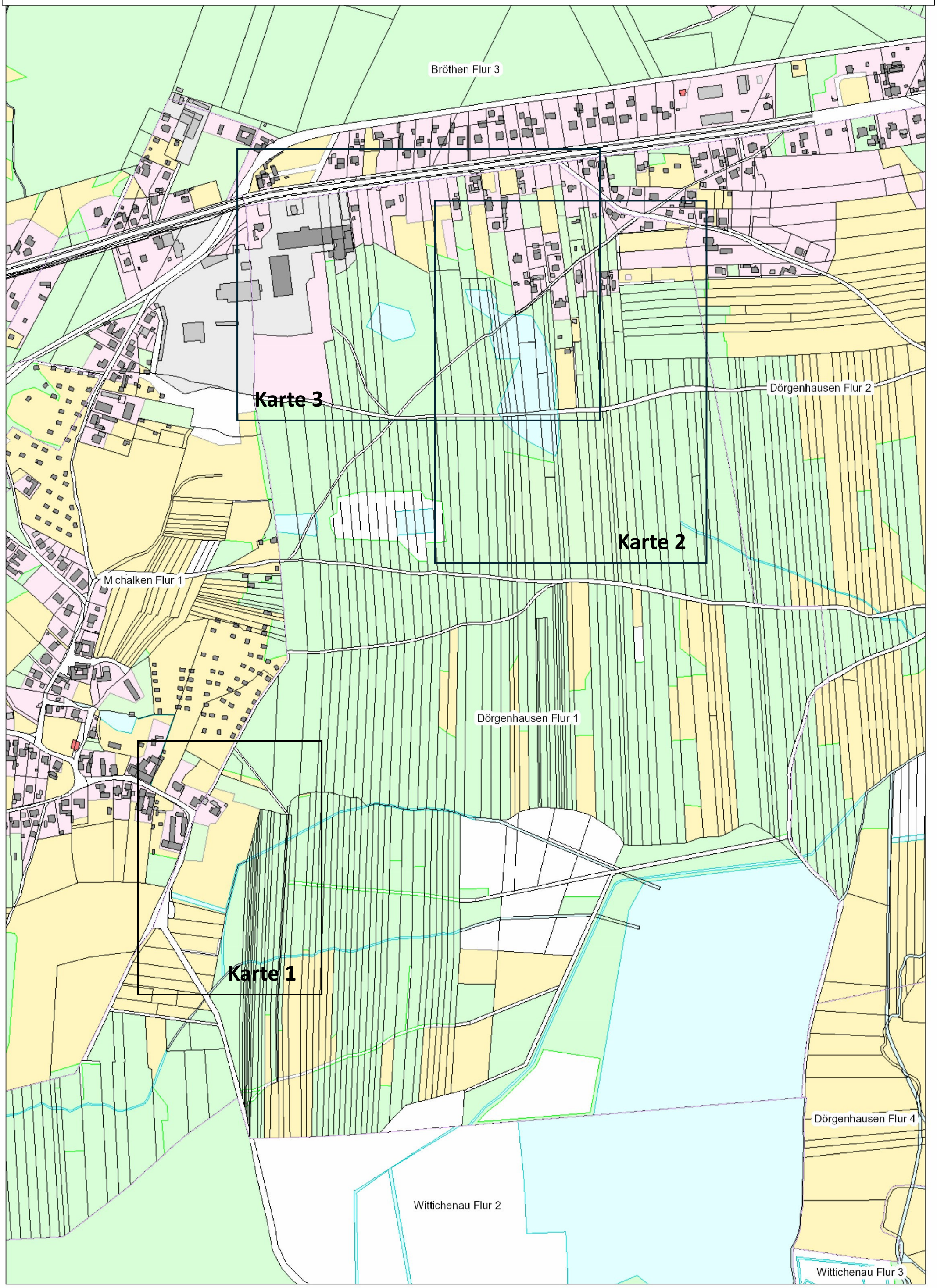

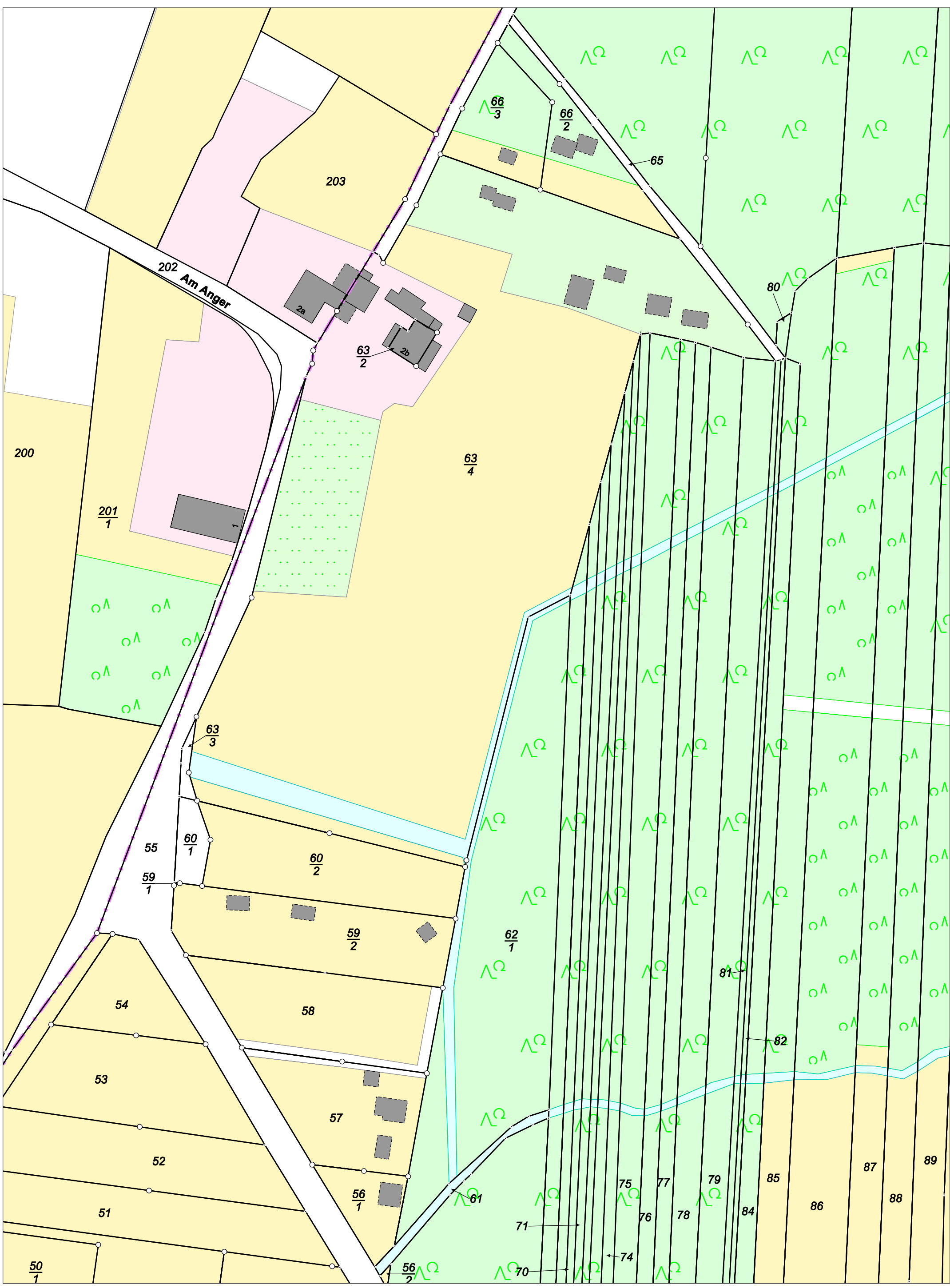

Karte nach der Fortführung

Kreis	Landkreis Bautzen	Maßstab	1 : 1000
Gemarkung	Dörgenhausen Flur 1, Karte 1, Stadt Hoyerswerda	erstellt am	18.09.2026

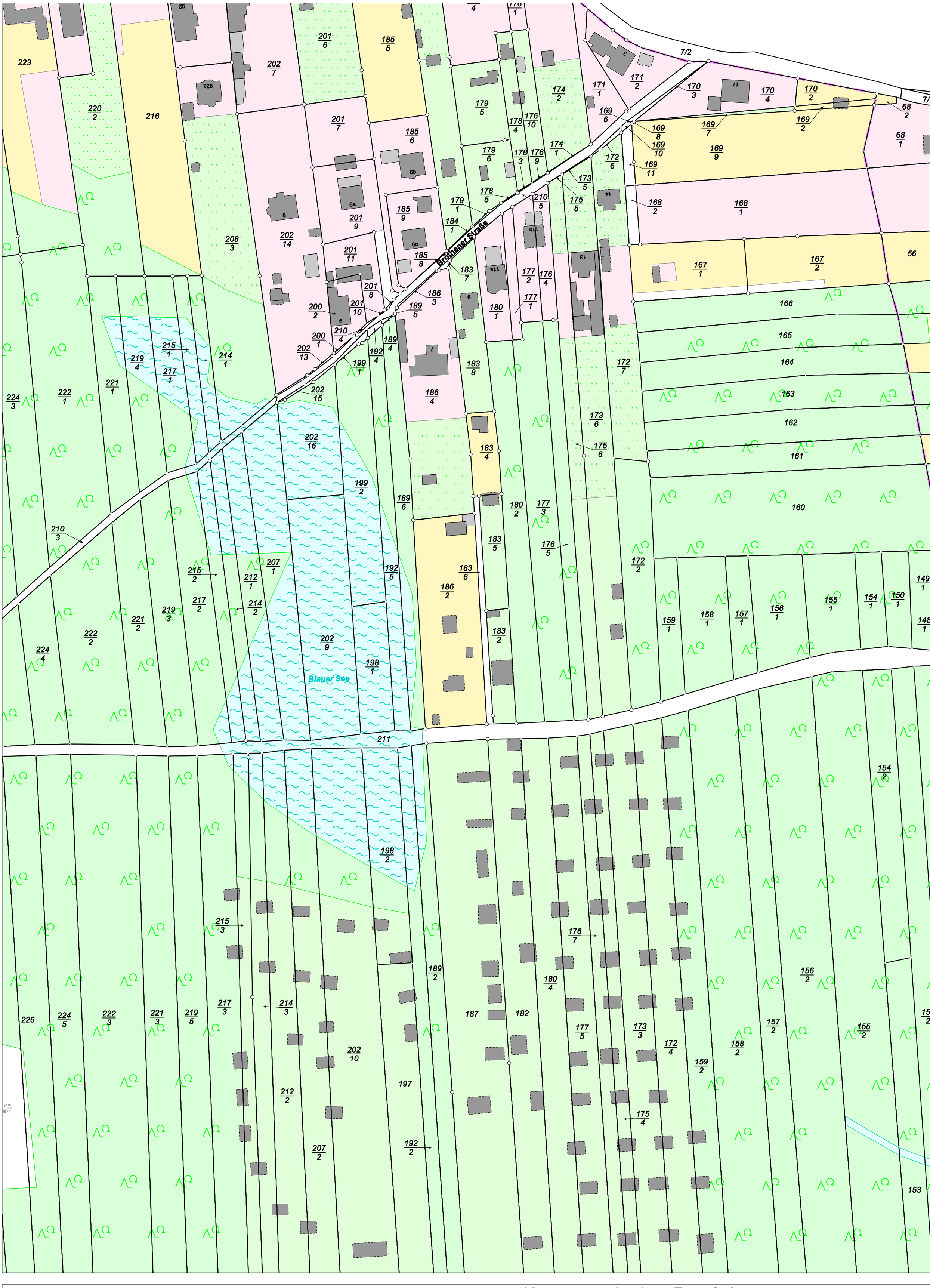

Karte nach der Fortführung

Kreis	Landkreis Bautzen	Maßstab	1 : 1000
Gemarkung	Dörgenhausen Flur 1, Karte 2, Stadt Hoyerswerda	erstellt am	18.09.2026

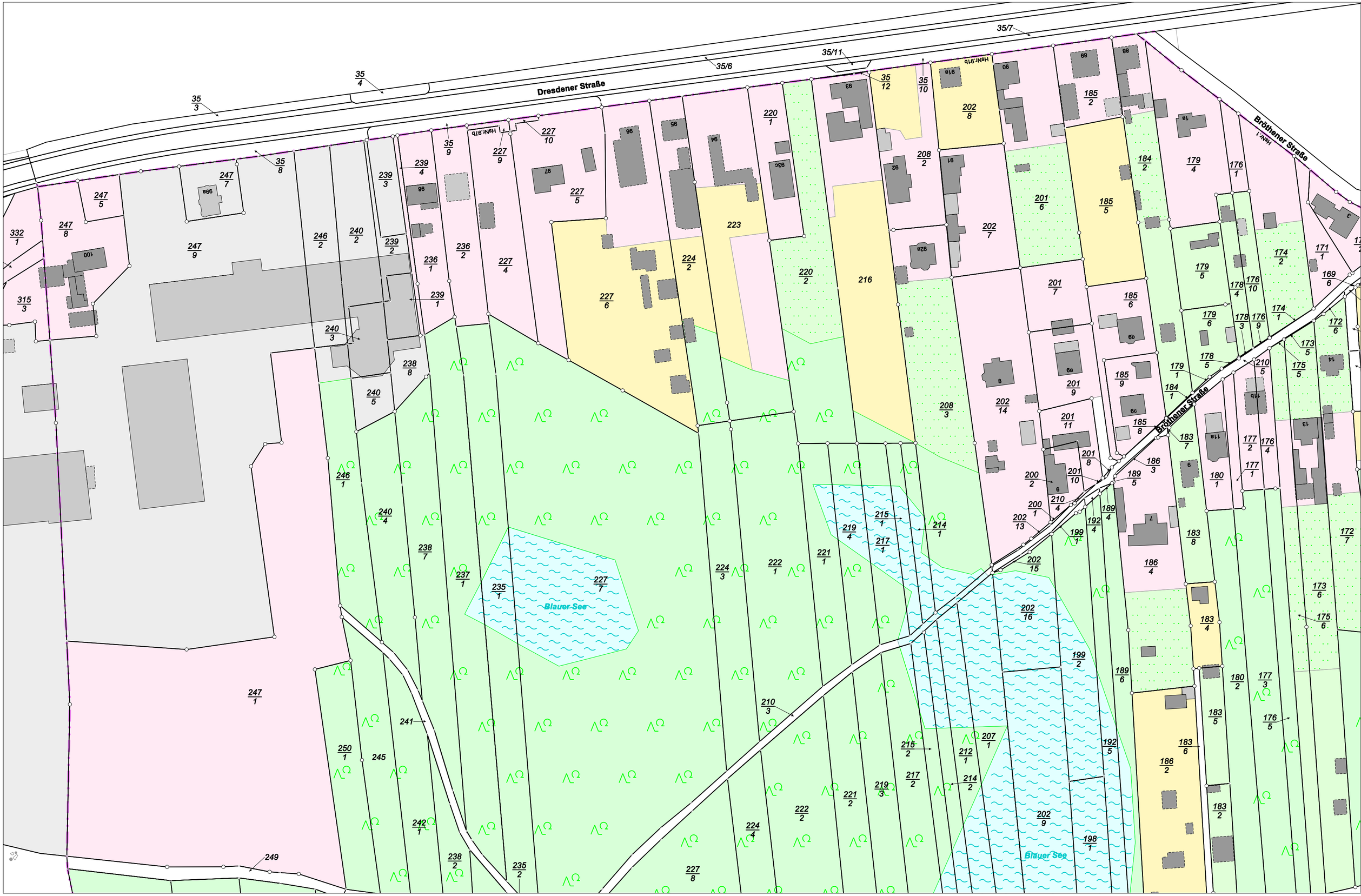

Karte nach der Fortführung

Kreis	Landkreis Bautzen	Maßstab	1 : 1000
Gemarkung	Dörgenhausen Flur 1, Karte 3, Stadt Hoyerswerda	erstellt am	18.09.2026

Gemarkung Dörgenhausen Flur 2 (4745); Stadt Hoyerswerda

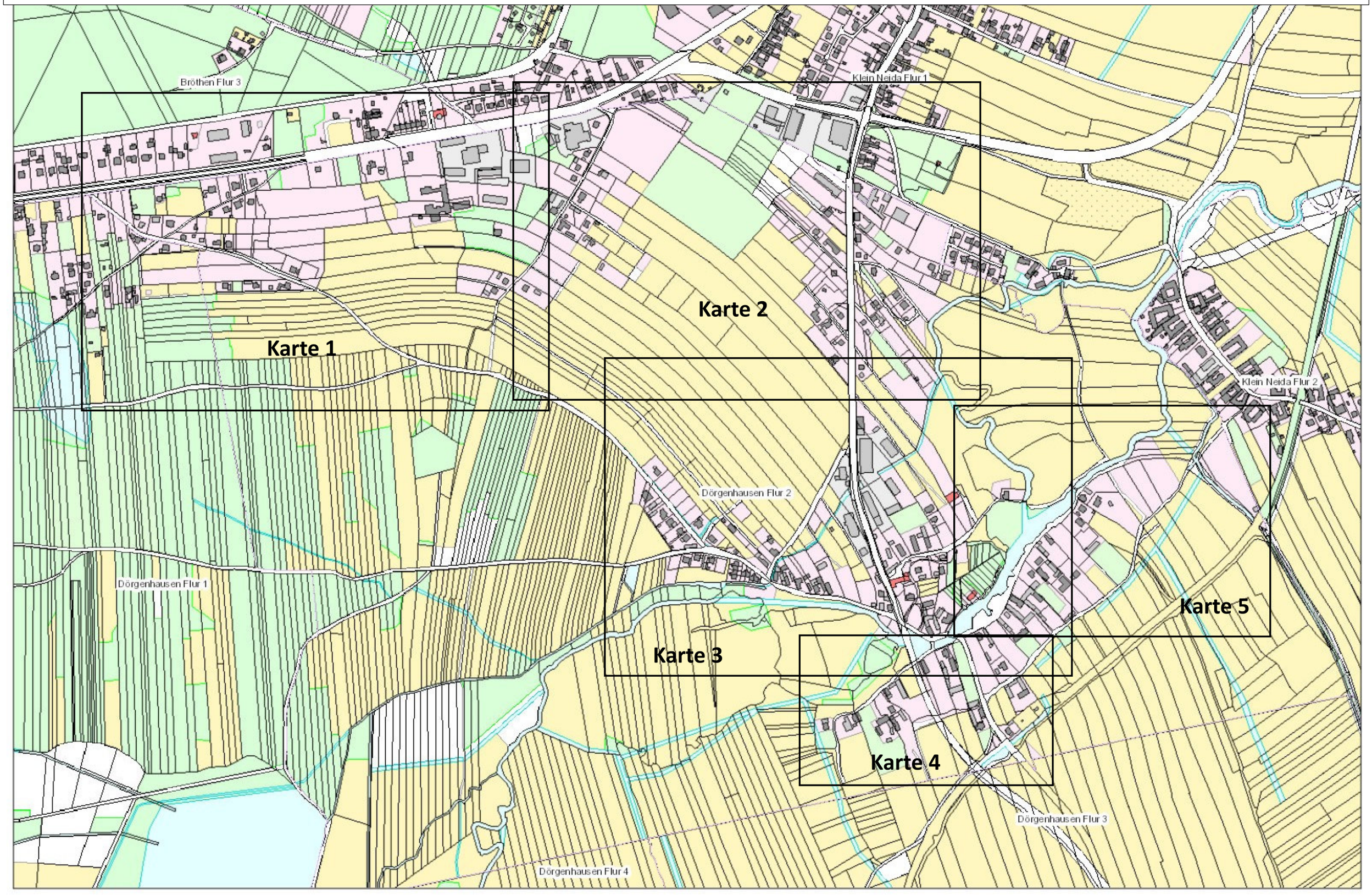

Dresdener Straße

Dresdener Straße

Dresdener Straße

Brüthener Straße

Brüthener Straße

Brüthener Straße

Hofstr. 16a

Hofstr. 16f

Karte nach der Fortführung

Kreis	Landkreis Bautzen	Maßstab	1 : 1000
Gemarkung	Dörgenhausen Flur 2, Karte 1, Stadt Hoyerswerda	erstellt am	14.09.2026

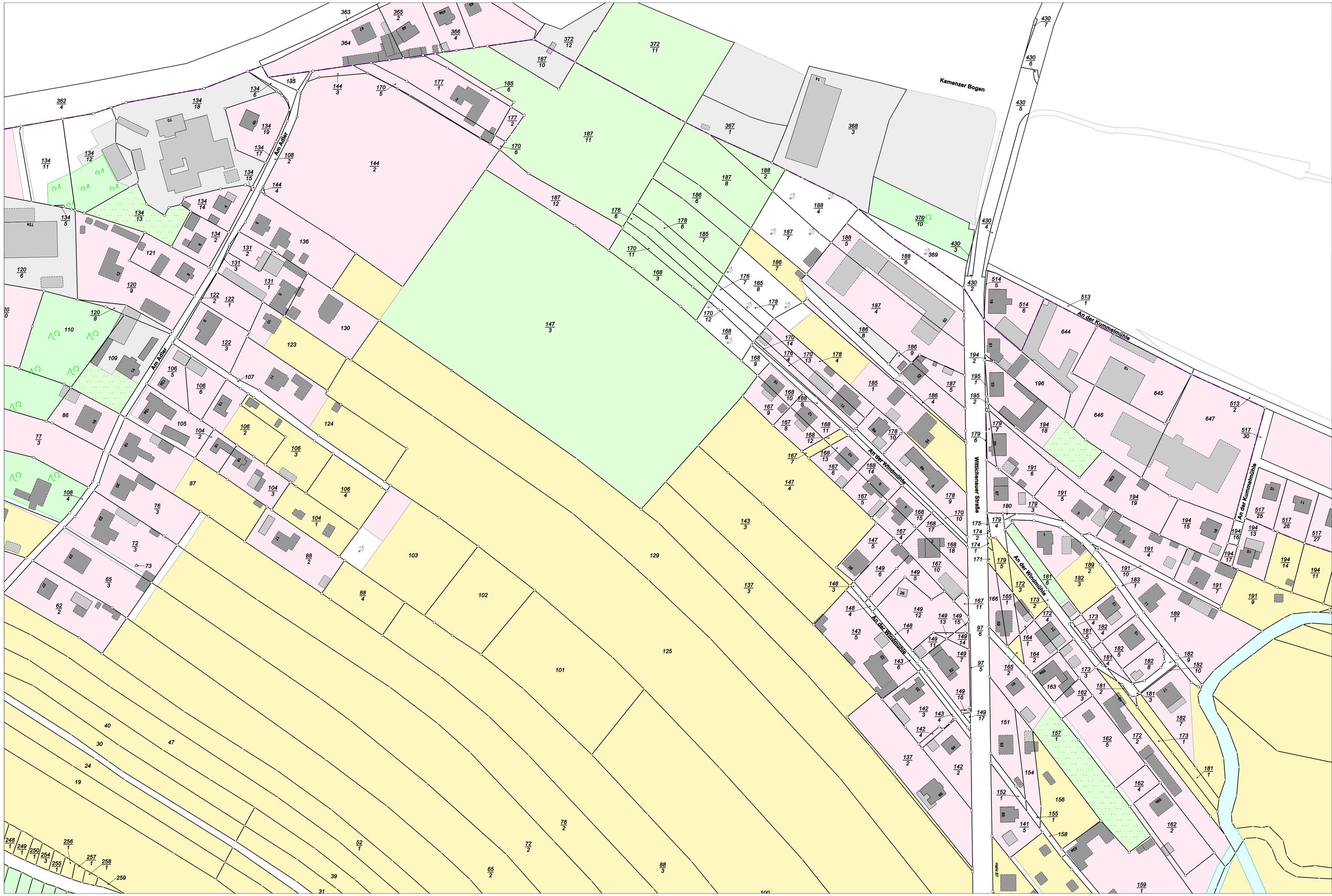

Karte nach der Fortführung

Kreis	Landkreis Bautzen	Maßstab	1 : 1000
Gemarkung	Dörgenhausen Flur 2, Karte 2, Stadt Hoyerswerda	erstellt am	14.09.2026

Wittichenauer Straße
Am Vincenzgraben
Vincenzgraben
Brühlhainer Straße
Am Fildrain
Elsteraue
Zum Wehr
Am Elstergrund
Hohe 6
Hohe 27

Karte nach der Fortführung

Kreis	Landkreis Bautzen	Maßstab	1 : 1000
Gemarkung	Dörgenhausen Flur 2, Karte 3, Stadt Hoyerswerda	erstellt am	14.09.2026

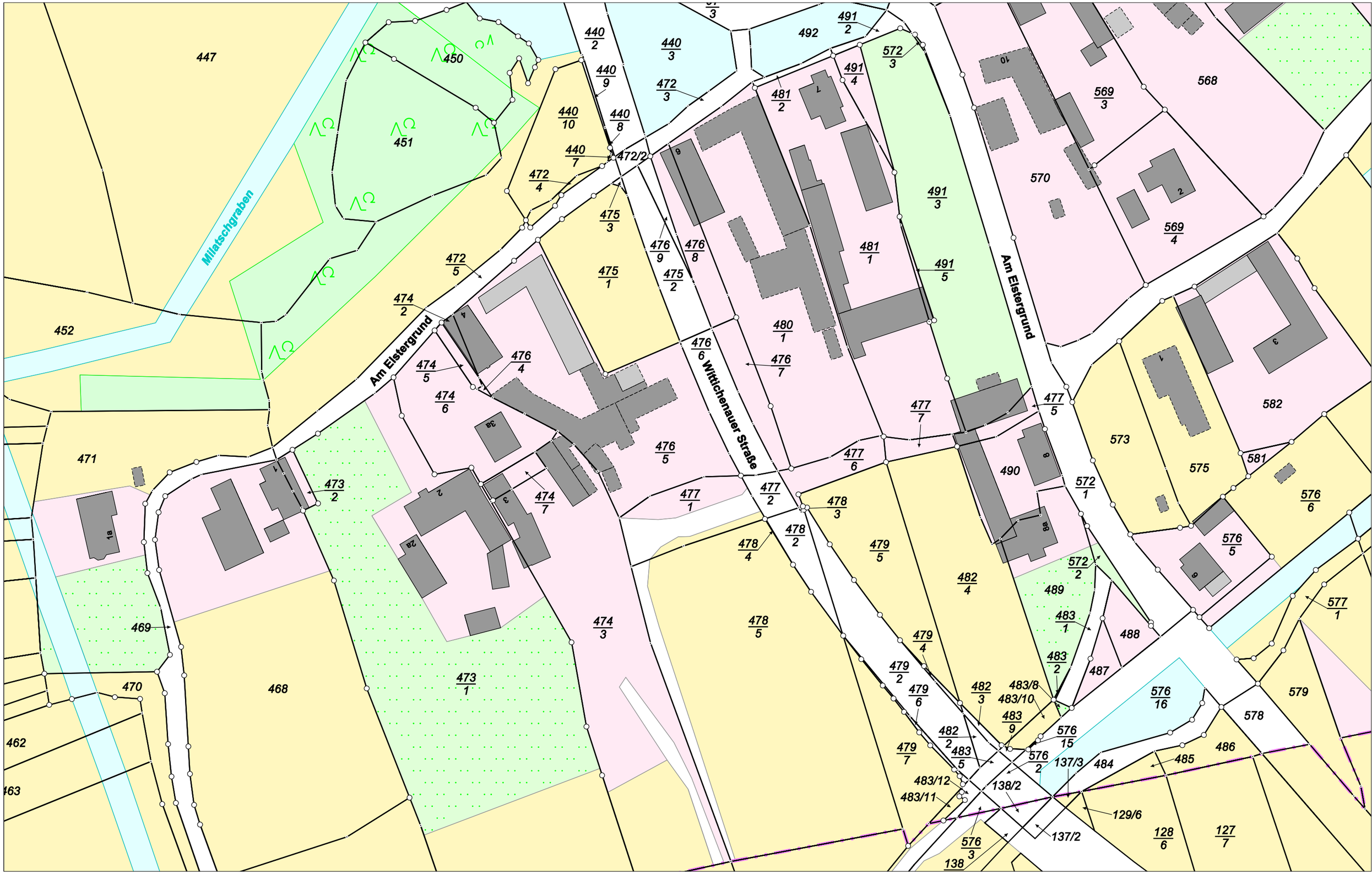

Karte nach der Fortführung

Kreis	Landkreis Bautzen	Maßstab	1 : 1000
Gemarkung	Dörgenhausen Flur 2, Karte 4, Stadt Hoyerswerda	erstellt am	14.09.2026

Karte nach der Fortführung

Kreis	Landkreis Bautzen	Maßstab	1 : 1000
Gemarkung	Dörgenhausen Flur 2, Karte 5, Stadt Hoyerswerda	erstellt am	14.09.2026

Gemarkung Hoyerswerda Flur 5 (4786); Gemeinde Stadt Hoyerdswerda

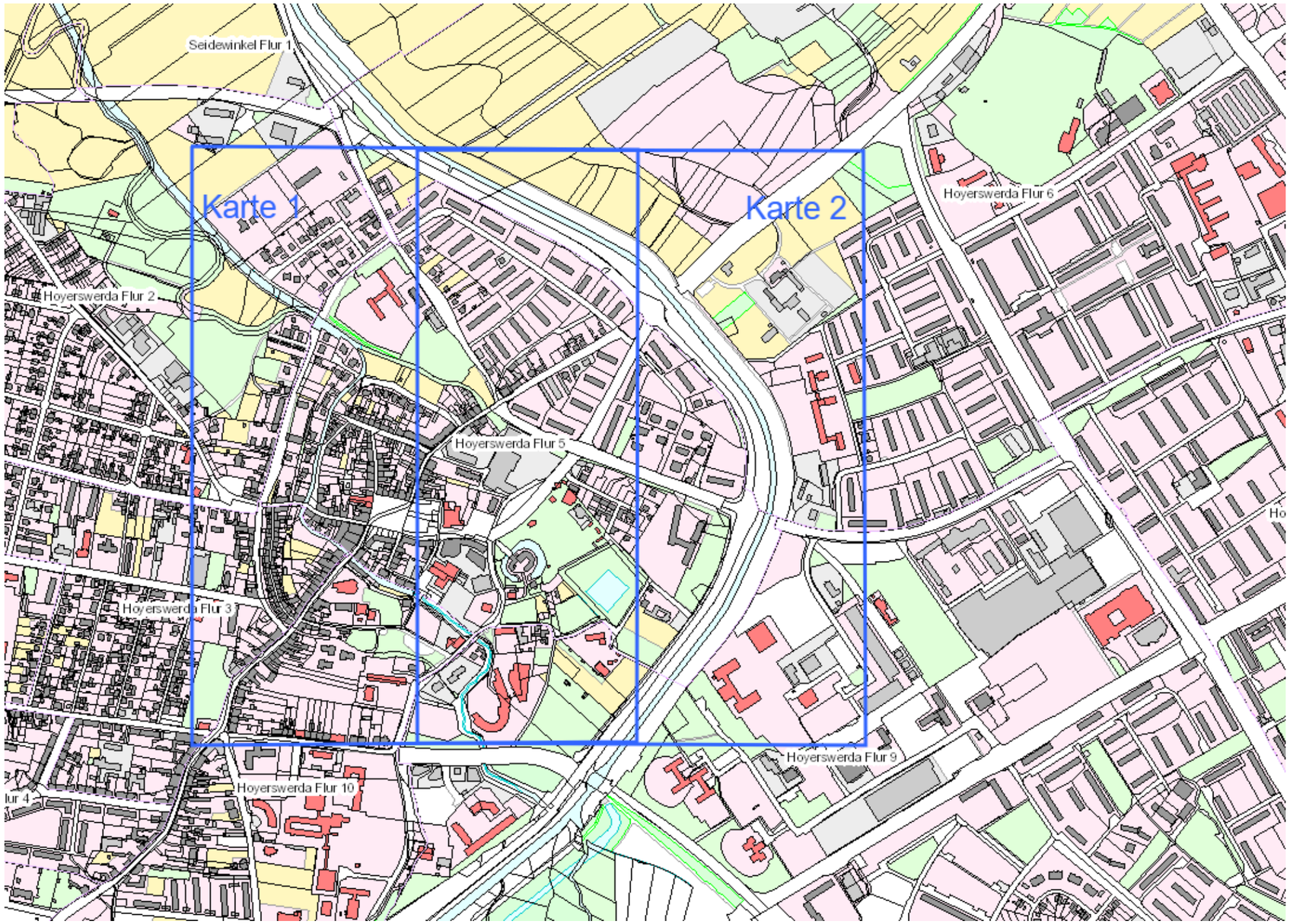

Karte nach der Fortführung

Kreis	Landkreis Bautzen	Maßstab	1 : 2000
Gemarkung	Hoyerswerda Flur 5 (4786), Karte 2	erstellt am	20.08.2026

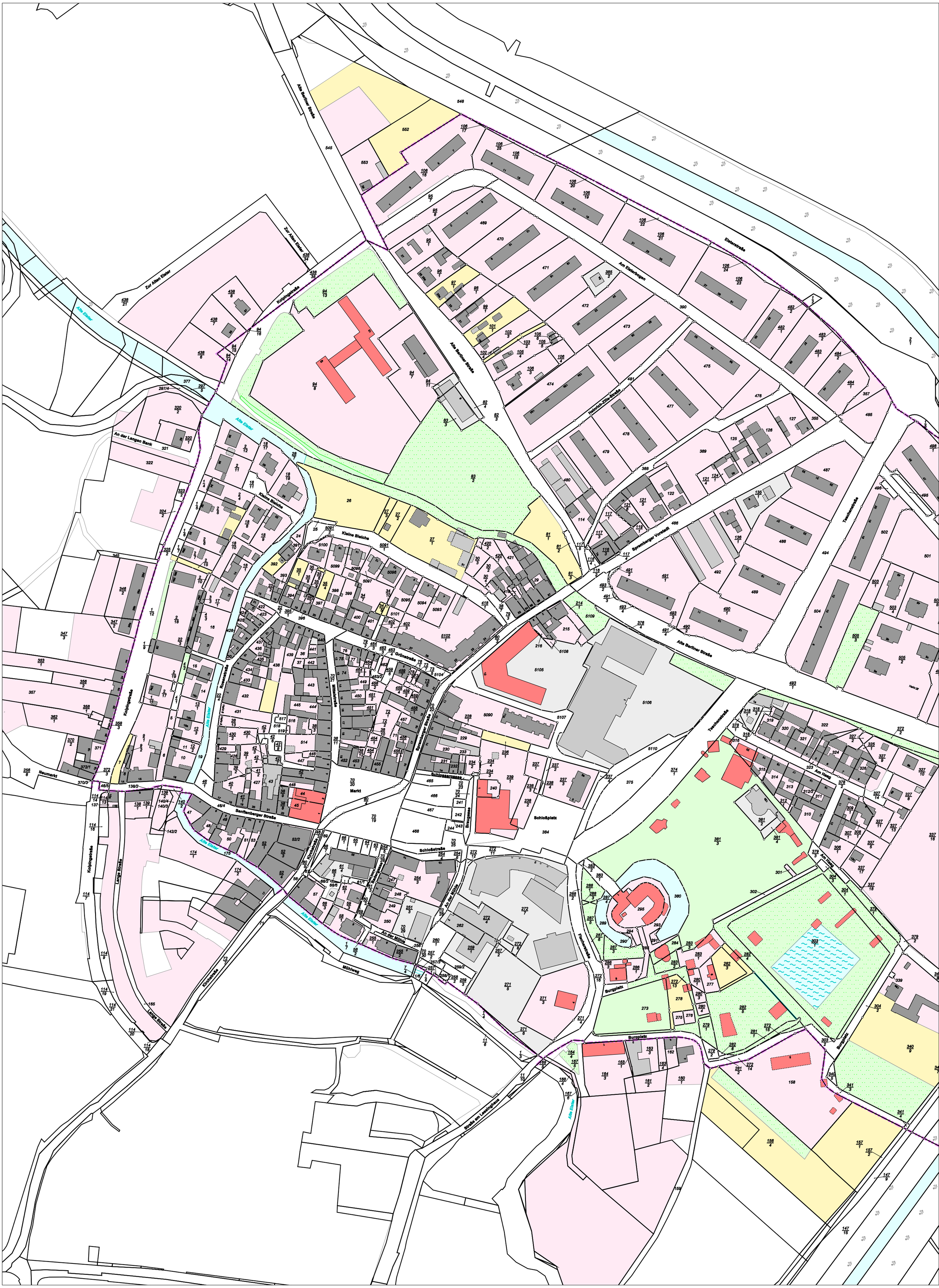
Alte Berliner Straße
548
552
545
553
106/17
106/25
106/18
106/16
106/20
106/19
106/22
106/21
106/24
106/23
95/7
95/8
95/1
469
470
471
96/1
97/1
98/1
99/1
101/1
102/3
103/2
105/6
105/5
105/4
106/3
106/4
385/2
Am Elsterbogen
Elsterstraße
390
472
473
474
475
476
477
478
479
480
481
482/2
482/1
483/2
483/1
484/2
484/1
357
485
Heinrich-Zille-Straße
Zur Alten Elster
438/35
438/34
438/21
438/8
438/7
438/6
94/16
94/15
94/14
94/13
94/8
94/7
94/11
Kolpingstraße
Alte Elster
377
297/4
297/5
320/2
320/1
An der Langen Bank
321
322
323/2
324/2
325/2
345
346/2
347/2
347/3
353/1
356/2
357
358/1
362/1
370/2
371
372/1
372/3
256/8
Neumarkt
370/3
46/5
138/2
139/2
140/4
140/3
140/2
137
114/14
114/13
114/18
142/2
174/1
175
114/7
114/9
114/19
114/21
165
114/20
114/16
Lange Straße
Senftenberger Straße
46/4
47
48
49
50
51
53
52/1
52/2
52/3
52/4
Kirchstraße
72/1
Rosenstraße
Kleine Bleiche
Alte Elster
An der Langen Bank
2/12
18/17
28/1
2/11
18/18
1/4
2/4
18/11
1/5
2/5
18/8
1/6
2/6
18/10
18/9
1/7
2/15
18/1
2/10
3/3
17/1
1/12
2/18
4/3
22/3
1/9
16
426
2/19
4/2
22/4
15
14
2/17
4/1
13/1
12/3
11
10
9/2
9/1
12/2
19
5
6
7
8
Alte Elster
Kleine Bleiche
26
27/3
27/2
27/1
25
5091/2
24
391
5100
5091/1
392
393
35/1
35/7
35/6
35/8
35/4
5099
5098
5096
5097
398
399
34/7
34/10
5095
5094
5093
394
396
397
400
401
402/2
402/3
5102/1
5101
22/2
395/1
23/2
422
423
424
425
437
436
435
434
433
432
431
517
516
518
519
514
447
446
448
45
44
43
427
426
429
430/2
430/1
38/13
42/9
42/6
42/8
42/3
42/4
42/7
41/2
41/1
40/1
39/2
39/1
38/9
38/6
38/3
Rosenstraße
Mittelstraße
Grünestraße
Alte Berliner Straße
Sprembergerstraße
Schloßstraße
Schlossergasse
Brauergasse
An der Mühle
Markt
Schloßplatz
Kirchstraße
Mühlweg
Alte Elster
Alte Elster
Alte Elster

Gemarkung Hoyerswerda Flur 6 (4787); Gemeinde Stadt Hoyerswerda

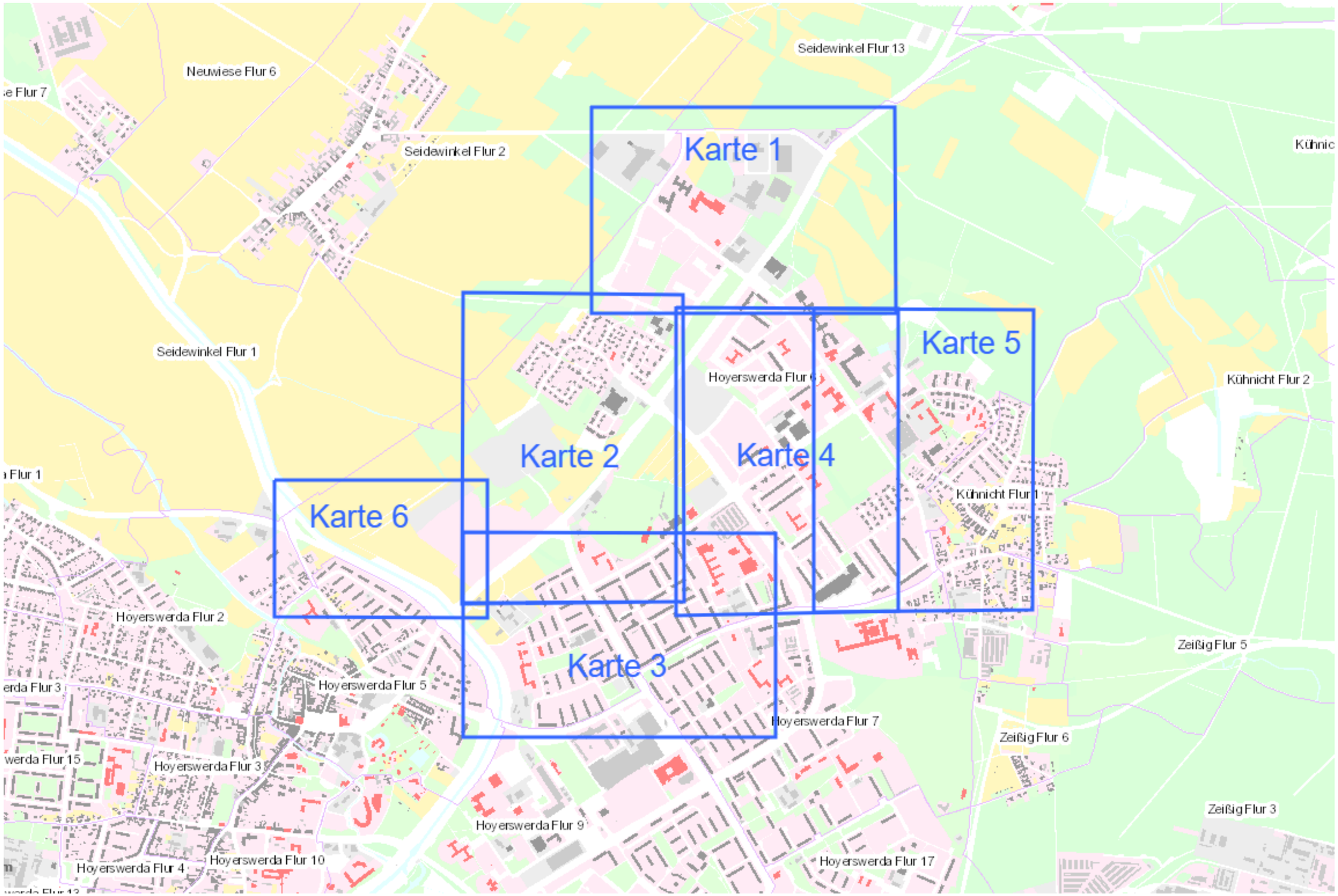

Karte nach der Fortführung

Kreis	Landkreis Bautzen	Maßstab	1 : 2000
Gemarkung	Hoyerswerda Flur 6 (4787), Karte 1	erstellt am	12.10.2026

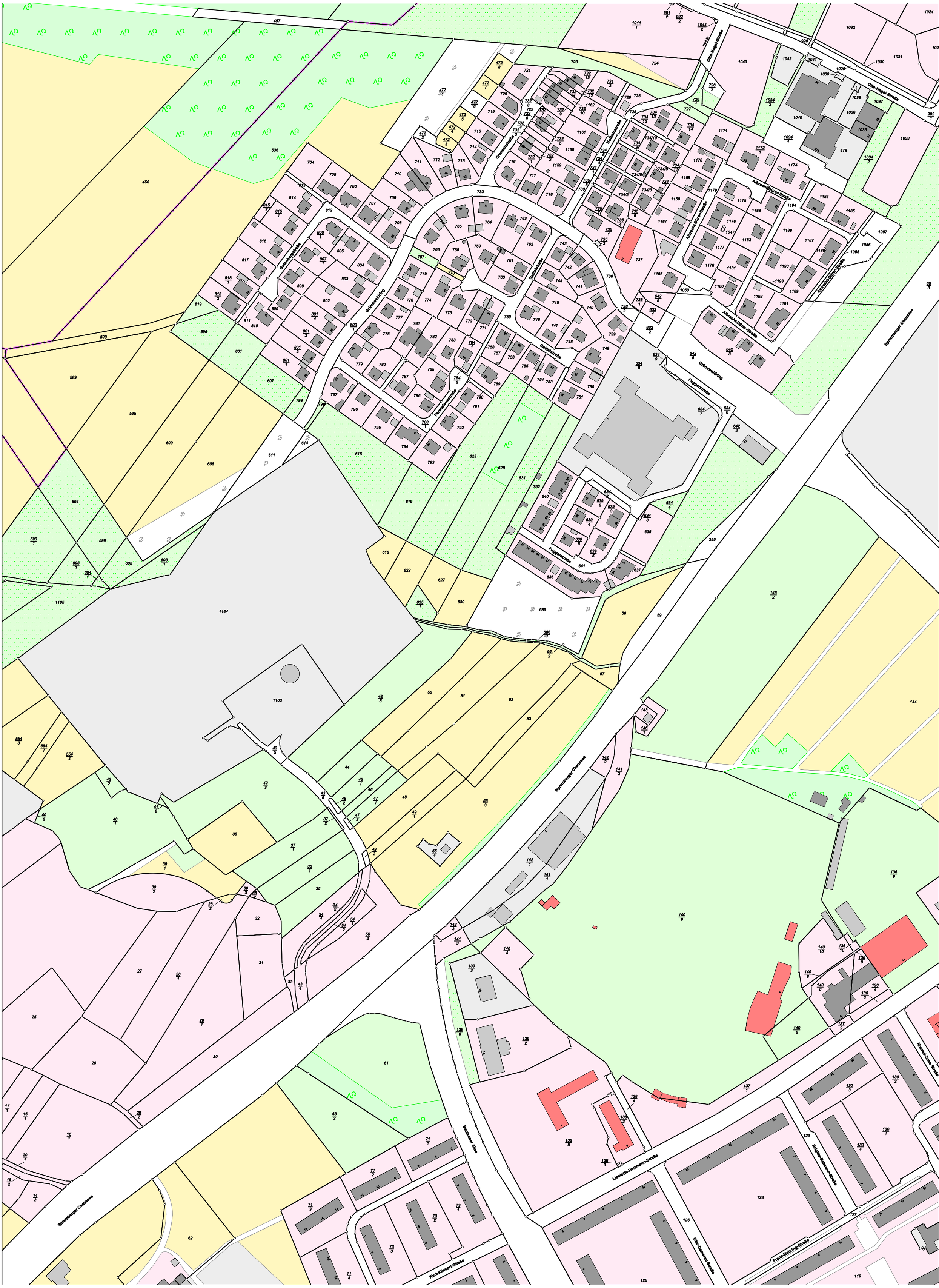

Karte nach der Fortführung

Kreis	Landkreis Bautzen	Maßstab	1 : 2000
Gemarkung	Hoyerswerda Flur 6 (4787), Karte 2	erstellt am	12.10.2026

Karte nach der Fortführung

Kreis	Landkreis Bautzen	Maßstab	1 : 2000
Gemarkung	Hoyerswerda Flur 6 (4787), Karte 3	erstellt am	12.10.2026

Karte nach der Fortführung

Kreis	Landkreis Bautzen	Maßstab	1 : 2000
Gemarkung	Hoyerswerda Flur 6 (4787), Karte 4	erstellt am	12.10.2026

Karte nach der Fortführung

Kreis	Landkreis Bautzen	Maßstab	1 : 2000
Gemarkung	Hoyerswerda Flur 6 (4787), Karte 5	erstellt am	12.10.2026

Karte nach der Fortführung

Kreis	Landkreis Bautzen	Maßstab	1 : 2000
Gemarkung	Hoyerswerda Flur 6 (4787), Karte 6	erstellt am	12.10.2026

Stadt Hoyerswerda

Gemarkungen Kühnicht Flur 1 (4799), Kühnicht Flur 2 (4800), Zeißig Flur 5 (5124)

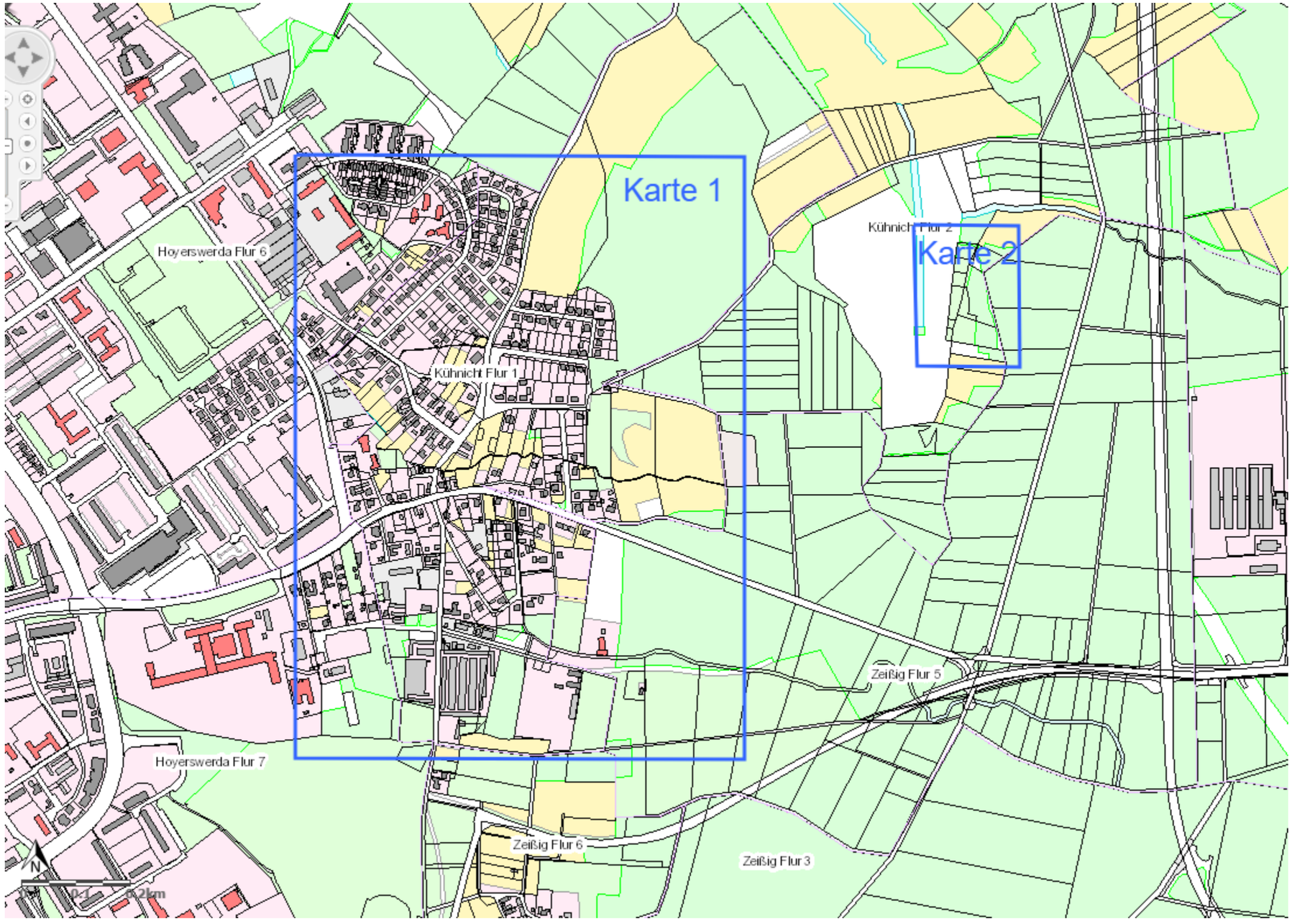

Karte nach der Fortführung

Kreis	Landkreis Bautzen	Maßstab	1 : 2000
Gemarkung	Kühnicht Flur 1 (4799), Karte 1	erstellt am	12.08.2026

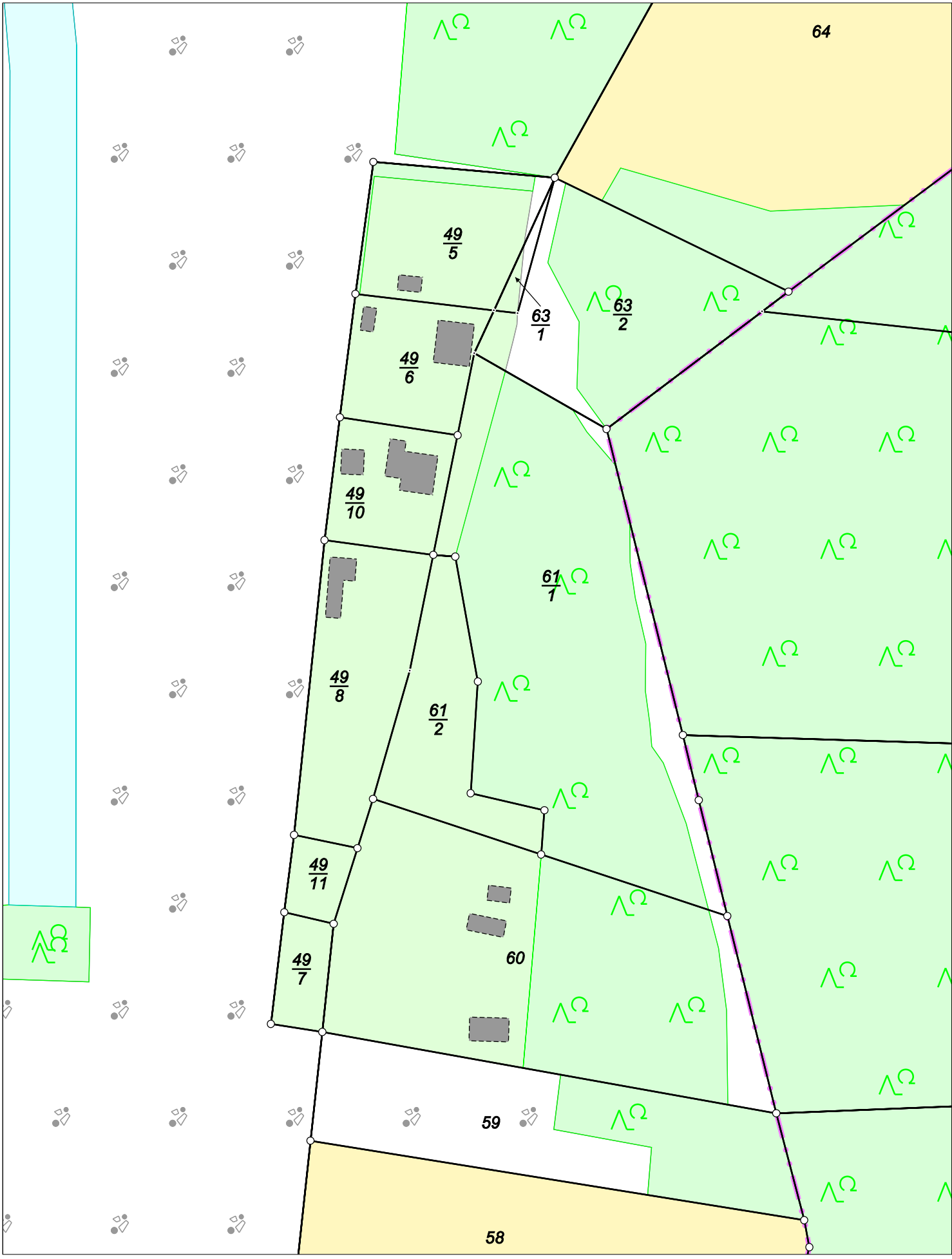

Karte nach der Fortführung

Kreis	Landkreis Bautzen	Maßstab	1 : 1000
Gemarkung	Kühnicht Flur 2 (4800), Karte 2	erstellt am	12.08.2026

Gemeinde Hoyerswerda

Gemarkung Zeißig Flur 1 (5120), Flur 2 (5121)

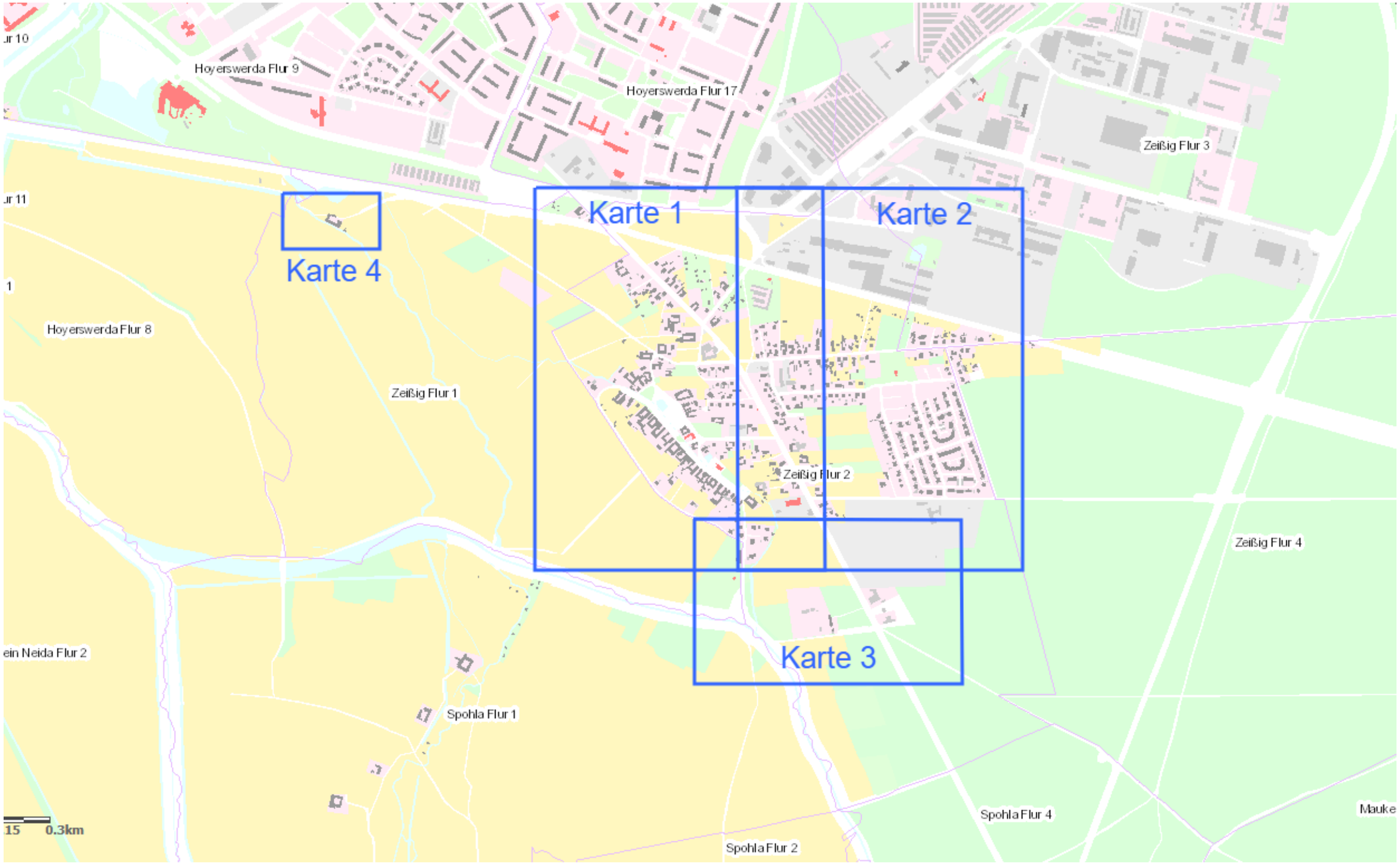

Karte nach der Fortführung

Kreis	Landkreis Bautzen	Maßstab	1 : 2000
Gemarkung	Zeißig Flur 2 (5121), Karte 1	erstellt am	06.11.2026



Karte nach der Fortführung

Kreis	Landkreis Bautzen	Maßstab	1 : 2000
Gemarkung	Zeißig Flur 2 (5121), Karte 2	erstellt am	06.11.2026



Karte nach der Fortführung

Kreis	Landkreis Bautzen	Maßstab	1 : 2000
Gemarkung	Zeißig Flur 2 (5121), Karte 3	erstellt am	06.11.2026

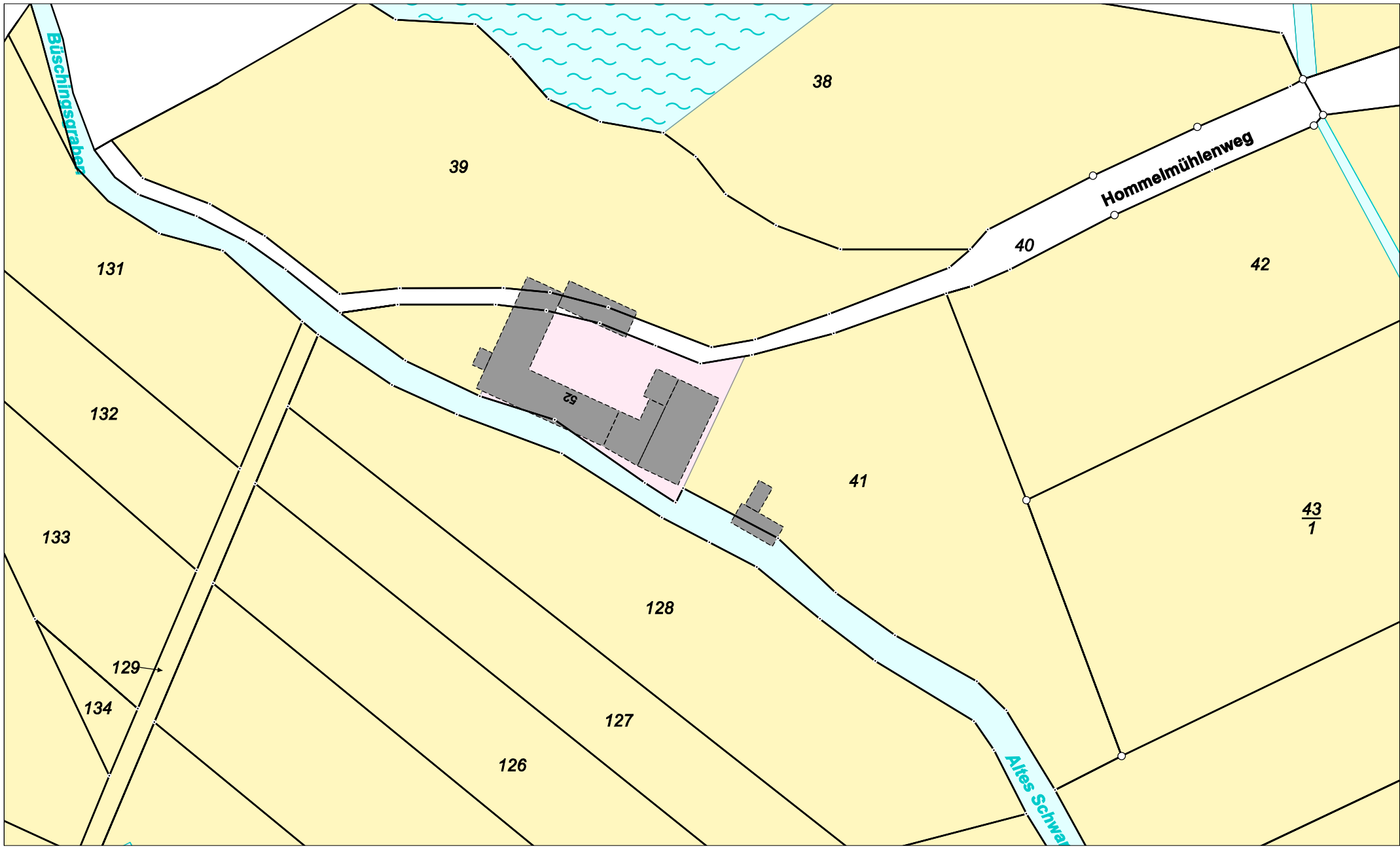

Karte nach der Fortführung

Kreis	Landkreis Bautzen	Maßstab	1 : 1000
Gemarkung	Zeißig Flur 1 (5120), Karte 4	erstellt am	05.11.2026

Stadt Hoyerswerda

Gemarkung Zeißig Flur 3 (5122), Flur 4 (5123)

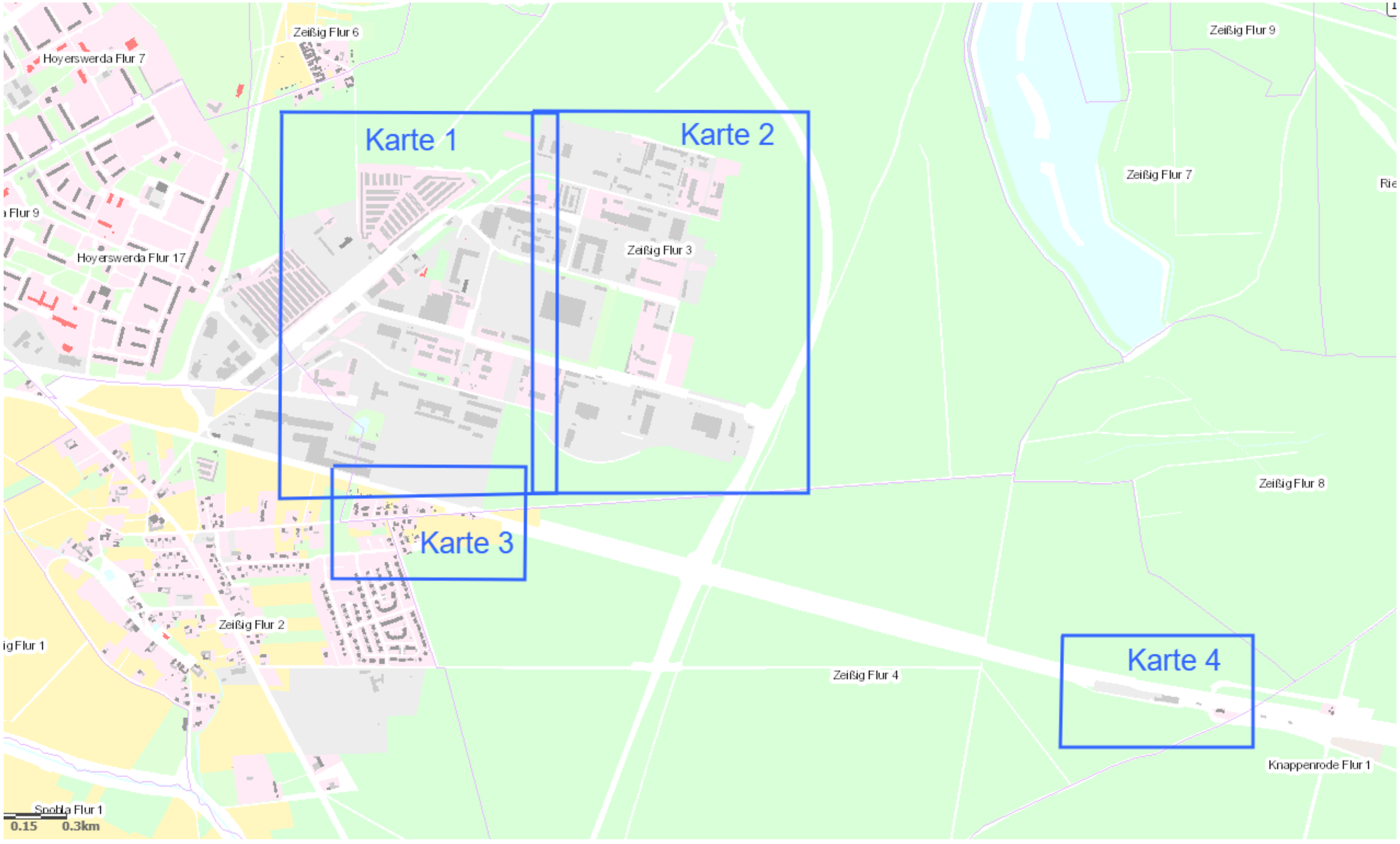

Karte nach der Fortführung

Kreis	Landkreis Bautzen	Maßstab	1 : 2000
Gemarkung	Zeißig Flur 3 (5122), Karte 1	erstellt am	17.09.2026

Karte nach der Fortführung

Kreis	Landkreis Bautzen	Maßstab	1 : 2000
Gemarkung	Zeißig Flur 3 (5122), Karte 2	erstellt am	17.09.2026

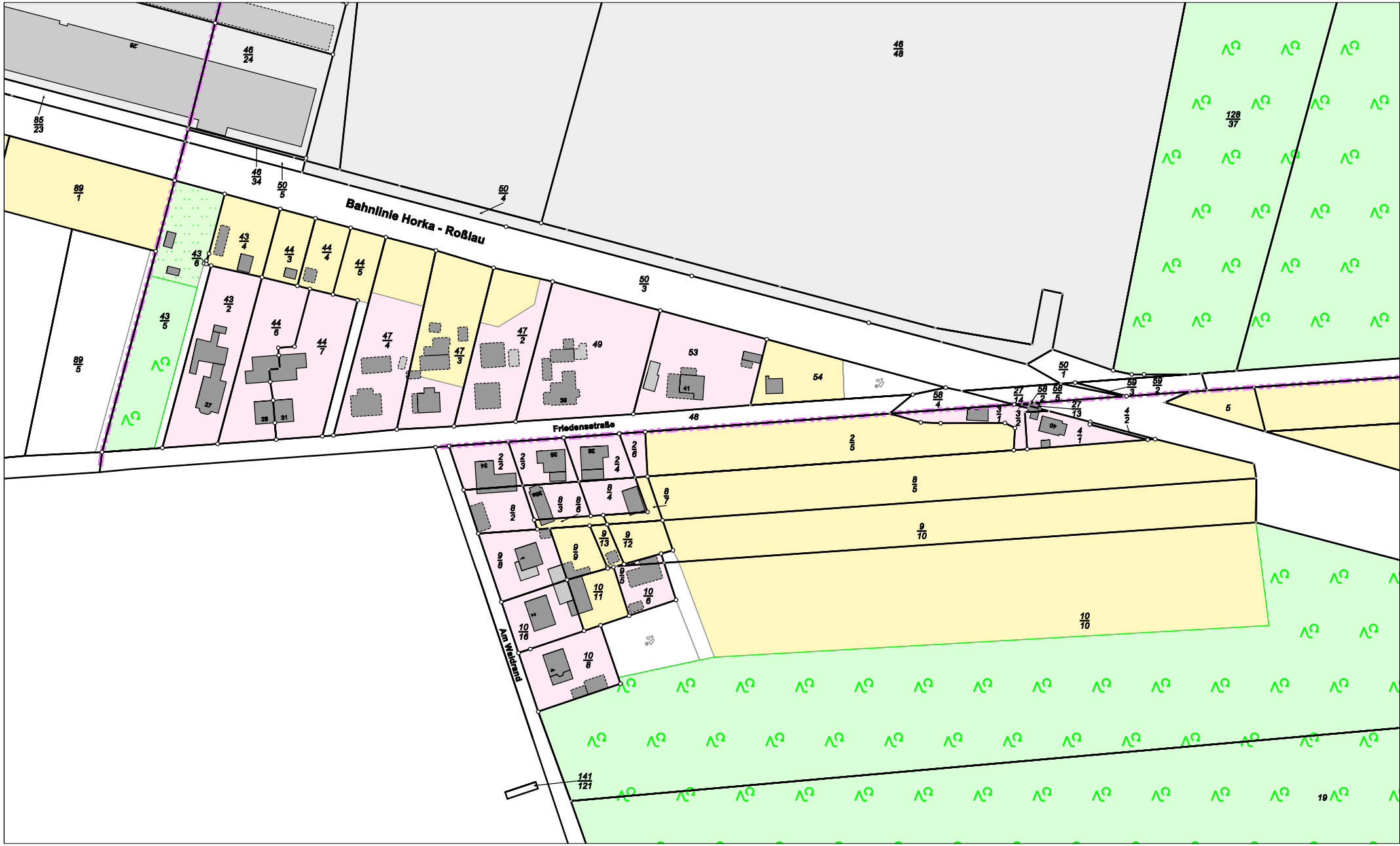

Karte nach der Fortführung

Kreis	Landkreis Bautzen	Maßstab	1 : 2000
Gemarkung	Zeißig Flur 4 (5123), Karte 3	erstellt am	17.09.2026

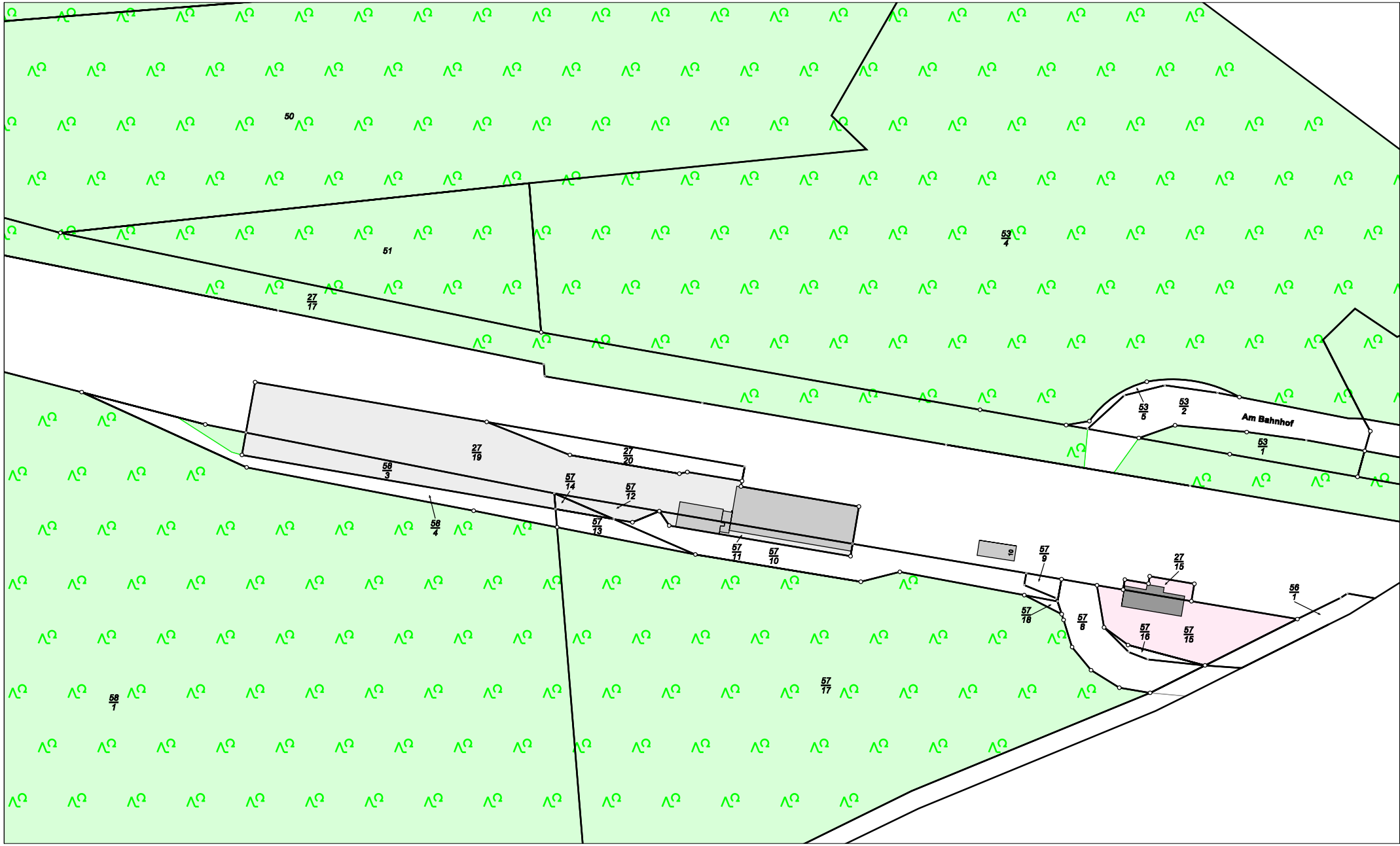

Karte nach der Fortführung

Kreis	Landkreis Bautzen	Maßstab	1 : 2000
Gemarkung	Zeißig Flur 4 (5123), Karte 4	erstellt am	17.09.2026

Gemarkung Zeißig Flur 6 (5125); Gemeinde Stadt Hoyerswerda

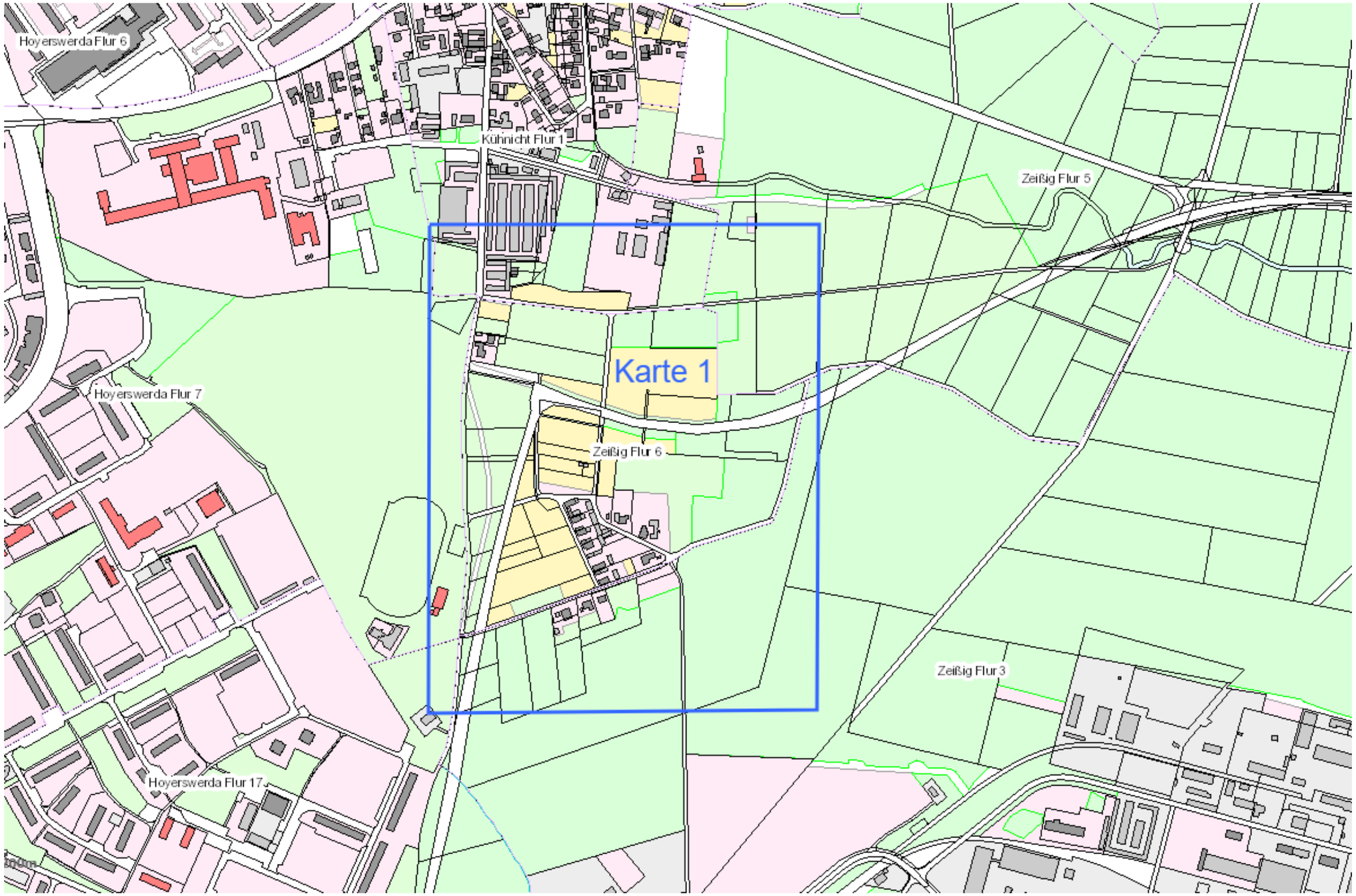

Karte nach der Fortführung

Kreis	Landkreis Bautzen	Maßstab	1 : 2000
Gemarkung	Zeißig Flur 6 (5125), Karte 1	erstellt am	21.08.2026