

Sehenswürdigkeiten

- 1 Historische Altstadt, Marktplatz mit Rathaus, Lessing-Museum, Museum der Westlausitz/ Elementarium, KRABAT-Spielplatz
- 2 Reiterhof Wendt
- 3 Flugplatz (Rundflüge)
- 4 Reit- und Fahrstall Graf

Kamenz-Information

Pulsnitzer Straße 11

01917 Kamenz

Tel.: 03578 37 92 05

Fax.: 03578 37 92 91

Email: kamenzinformation@kamenz.de

Tourbeschreibung

Kamenz - Lückersdorf - Brauna - Liebenau - Bernbruch - Jesau - Wiesa - Kamenz

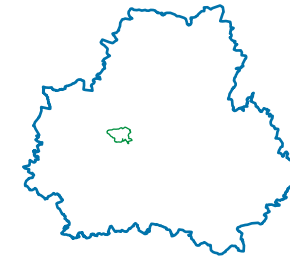
Die Tour rund um die Lessingstadt Kamenz ist sehr erlebnisreich. Sie können sich auf die Spuren Lessings begeben oder das Umland der „Stadt am Stein“ erkunden.

Start der Tour ist am Bahnhof Kamenz. Sie folgen der Wanderwegemarkierung „Roter Strich“ bis zum Tunnel. Hier treffen Sie auf den Archäologischen Radweg, dem Sie über den Kreisverkehr folgen. Über die Bahnbrücke queren Sie die Bahngleise und folgen wieder der Markierung „Roter Strich“. An der Bahnstrecke entlang gelangen Sie nach Lückersdorf. Am Gasthof „Moritzbad“ verlassen sie den Weg „Roter Strich“, biegen rechts und gleich wieder links ab auf die Berg und Tal-Route. An der Straßenkreuzung fahren Sie geradeaus weiter auf dem Lückersdorfer Weg nach Brauna. Im Ort biegen Sie nach ca. 200 m rechts auf den Wiesenweg ein. Dem Weg folgen Sie, vorbei am Reiterhof Wendt, bis nach Liebenau, radeln durch die Bahnbrücke hindurch weiter bis Bernbruch. Am Gasthof „Eintracht“ biegen Sie nach links ab und folgen auf etwa 800 m den ausgeschilderten Radwanderouten Archäologischer Radweg und Heide-Route. Am straßenbegleitenden Radweg verlassen Sie die ausgeschilderte Route nach rechts in Richtung Flugplatz Kamenz und fahren geradeaus über die Ampelkreuzung in Richtung Deutschbaselitz. Dabei kommen Sie unmittelbar am Flugplatz vorbei, wo Sie bei einem Rundflug die Stadt aus der Vogelperspektive erleben können. Nach der Behindertenwerkstatt „St. Nikolaus“ biegen Sie rechts ab und folgen auf ca. 400 m der Sächsischen Städteroute und dem KRABAT-Radweg, welche Sie am „Gasthof Jesau“ gleich wieder nach links durch den Ortsteil Jesau verlassen. Im Reitstall Graf können Sie einen kleinen Ausritt planen. Sie folgen der Straße nach rechts und wieder rechts bis zum Abzweig Christian-Weißmantel-Straße, wo Sie links einbiegen. Vor dem Altenpflegeheim „St. Monika“ biegen Sie links ab in den Kamener Stadtwald, den „Spittelforst“, bis zur Forststraße und wieder links bis zur Nebelschützer Straße. Hier biegen Sie im scharfen Winkel rechts ab. Am Kreiskrankenhaus und der Tankstelle fahren Sie vorbei geradeaus über die Ampelkreuzung. Nach der ehemaligen Bahnbrücke biegen Sie rechts auf den Wiesauer Kirchweg ab. Sie radeln hinter dem Sport- und Freizeitzentrum „TOMOGARA“ vorbei, biegen danach scharf links ab und gelangen weiter über den Gickelsberg und die Fabrikstraße bis zur Pulsnitzer Straße. Hier biegen Sie rechts ab und treffen unterhalb vom „Roten Turm“

auf den KRABAT-Radweg, dem Sie linksabiegend folgen. Sie kommen dabei unmittelbar am KRABAT-Spielplatz vorbei, der durch seine besondere Gestaltung zum Verweilen einlädt. An der Eisenbahnbrücke, hinter dem Museum der Westlausitz, wo Sie unbedingt einen Stopp einlegen sollten, verlassen Sie den KRABAT-Radweg und folgen dem Archäologischen Radweg bis zum Eisenbahntunnel.

Von hier aus geht es auf dem Weg „Roter Strich“ zum Bahnhof zurück.

Radeln im Landkreis Bautzen TOUR RUND UM KAMENZ 22,2 km



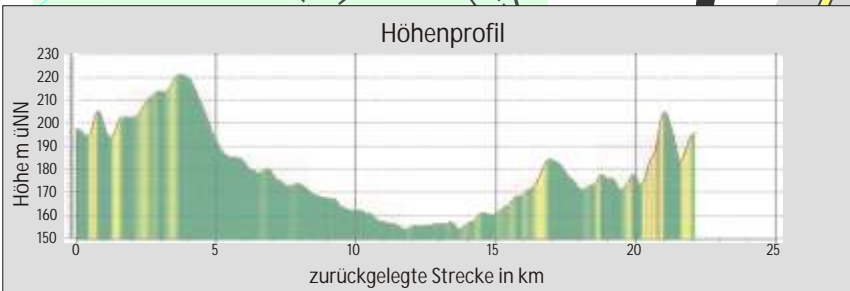
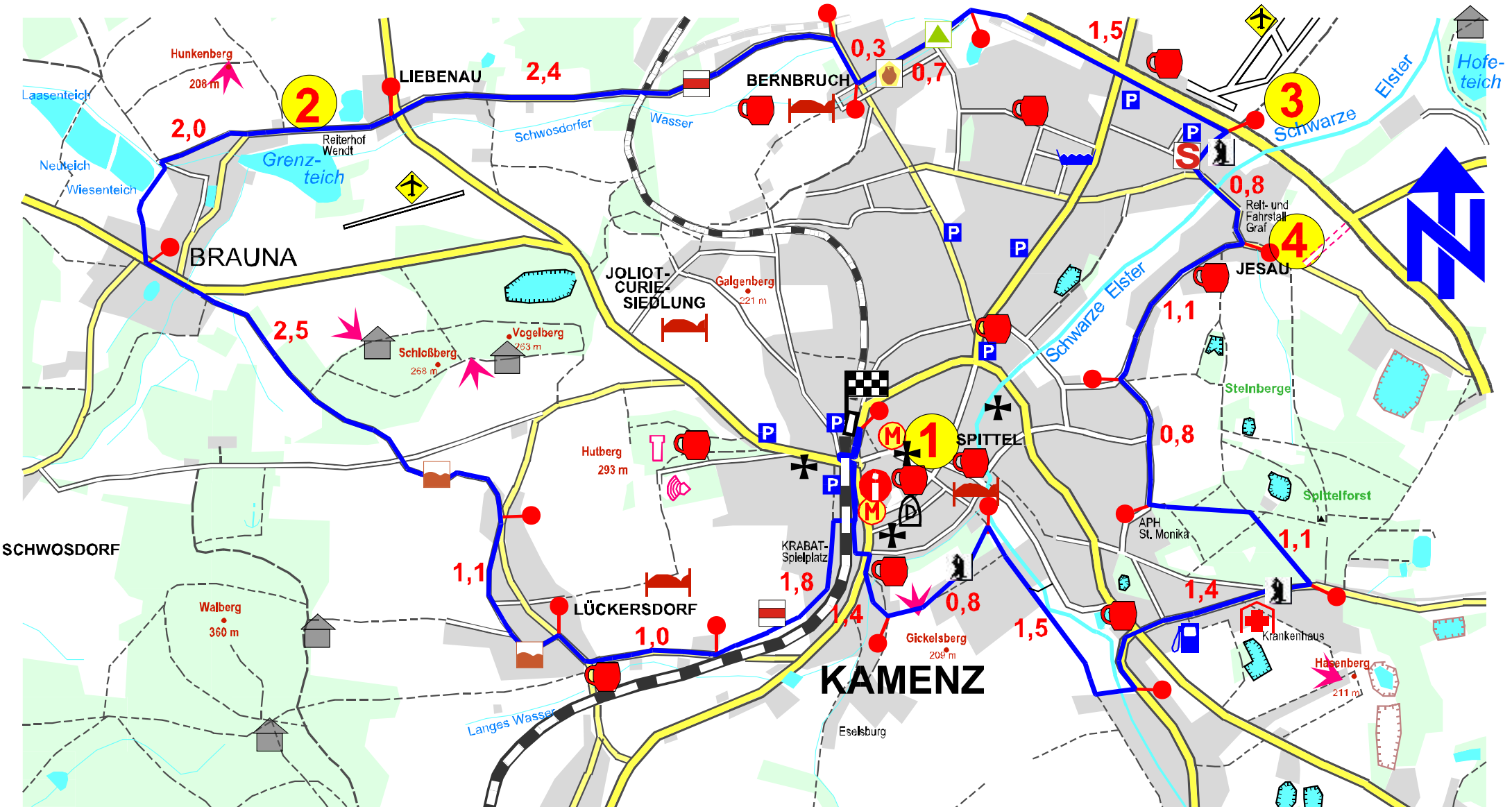
Herausgeber (Mai 2010)

Landratsamt Bautzen
Kreisenwicklungsamt
Macherstraße 55
01917 Kamenz

Tel.: 03578 78 71 61001

www.landkreis-bautzen.de

TOUR RUND UM KAMENZ 22,2 km



Legende			
	Tourvorschlag mit Entfernungsangabe		Übernachtung
	Startpunkt		Museum
	Windenergieanlage		Touristinformation
	Mühle, Wassermühle		Schutzhütte
	Schloss		Regionalflygplatz
	Gaststätte		Hotel
	Zeltplatz		Bademöglichkeit
	Sächsische Städteroute		Archäologischer Radweg
	KRABAT-Radweg		Berg und Tal-Route
	roter Strich		Kirche
	schöne Aussicht		Krankenhaus
	Heide-Route		Krankenhaus