

Sehenswürdigkeiten

- 1 Naturbühne, Heimatmuseum, Armenhaus
- 2 Naturschutzgebiet „Tiefental“
- 3 empfohlener Abstecher: Aussichtsturm auf dem Keulenberg
- 4 Kirche, Wander- und Radwander-Rastplatz
- 5 Museum und Schauwerkstatt der Granitindustrie, denkmalgeschützter Vierseithof
empfohlener Abstecher: Bischheim - Park im englischen Stil, Kulturmühle
- 6 Gemeindezentrum

Tourbeschreibung

Schmorkau - Weißbach - Reichenau - Gräfenhain - Reichenbach - Häslich - Schwosdorf - Petershain - Rohrbach - Gottschdorf - Schmorkau

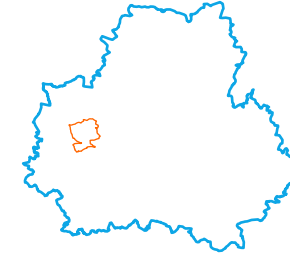
Die Heide - Tour führt Sie durch die abwechslungsreichen Heidelandschaften der Westlausitz und die Ausläufer des Lausitzer Berglandes.

Start der Tour ist in Schmorkau an der Gaststätte „Fuchsbau“. Das Schloss Schmorkau diente bis zum Abzug der sowjetischen Truppen im Jahr 1992 als Offizierskasino und als Unterkunft für ein Infanterie-Bataillon. Folgen Sie der ausgeschilderten Heide-Route in südliche Richtung. Am Ortsausgang von Weißbach verlassen Sie die Heide-Route und fahren geradeaus weiter. Sie verlassen Weißbach und biegen nach ca. 500 m in die Kirschallee ein. Vorbei an einer Schutzhütte, treffen Sie auf den Wanderweg „Roter Strich“, dem Sie durch das Naturschutzgebiet „Tiefental“ bis nach Reichenau folgen. In Reichenau können Sie die Naturbühne besuchen oder einen Abstecher zum Heimatmuseum machen. Das ehemalige Armenhaus, das 1845 für 430 Taler erbaut wurde, dient heute als Begegnungsstätte und Pilgerherberge. Biegen Sie rechts in die Gräfenhainer Straße ein. Am südlichen Rand des Naturschutzgebietes „Tiefental“ entlang erreichen Sie den Ort Gräfenhain mit seinen Bauerngärten und gepflegten Wohnhäusern.

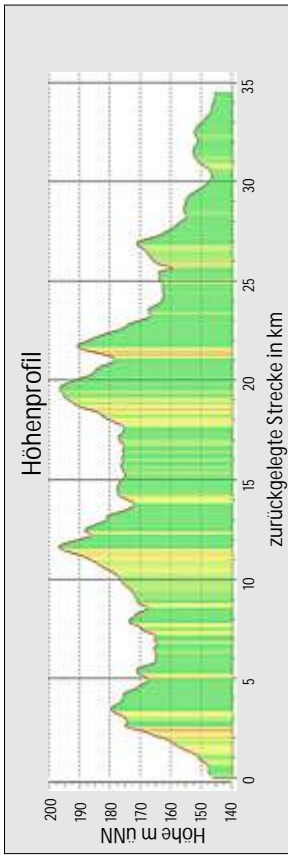
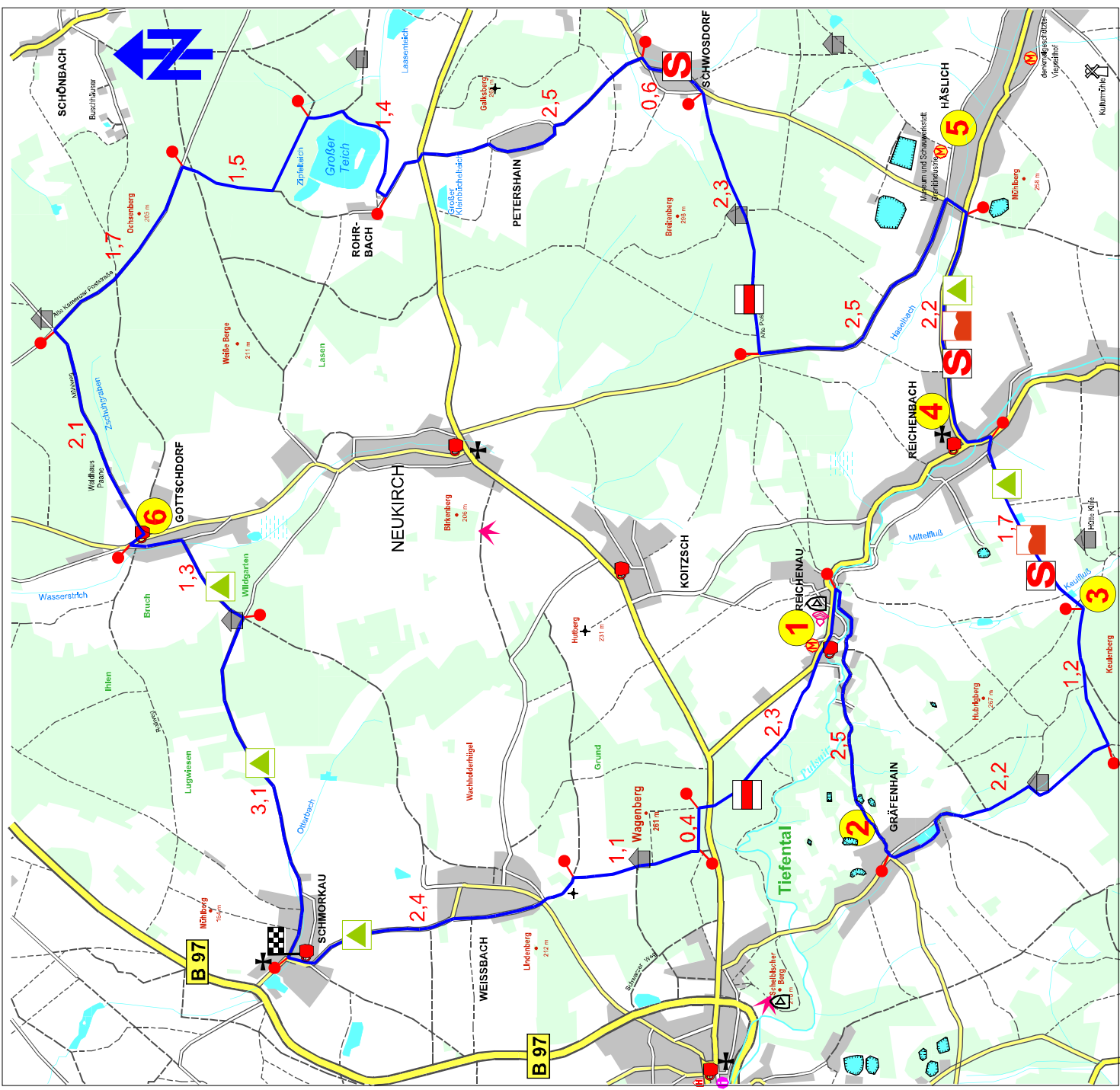
Fahren Sie weiter auf dem „Roten Strich“, bis Sie auf die Radwanderwege Sächsische Städteroute, Berg und Tal-Route und Heide-Route treffen. Hier biegen Sie links ab und folgen den Markierungen bis Häslich. Dabei kommen Sie durch Reichenbach, wo Sie an dem Wander- und Radwanderrastplatz eine erholsame Pause einlegen können. Am Ortseingang von Häslich überqueren Sie den Haselbach und verlassen die markierten Wege links abbiegend in Richtung Neukirch. Nach ca. 2,5 km erreichen Sie wieder die Markierung „Roter Strich“. Hier biegen Sie rechts ab auf die Alte Poststraße und folgen der Markierung bis Schwosdorf.

Folgen Sie der Sächsischen Städteroute, Berg und Tal-Route und Heide-Route für 600m in Richtung Petershain. Überqueren Sie die Staatsstraße Königsbrück - Kamenz und fahren nach Rohrbach. Am Ortseingang biegen Sie rechts ab. Umfahren Sie den Großen Teich, vorbei an Röhrichwiesen und fahren Sie durch das Waldgebiet. An der nächsten Wegekreuzung fahren Sie rechts und gelangen auf die Alte Kamenzer Poststraße, der Sie bis zur Schutzhütte folgen. An der Schutzhütte biegen Sie links ab auf den Mühlweg. In Gottschdorf können Sie das Gemeindezentrum besuchen. Anschließend treffen Sie auf die Heide-Route, deren Markierung Sie durch den Ort und weiter bis nach Schmorkau folgen.

Radeln im Landkreis Bautzen HEIDE - TOUR 35 km



HEIDE - TOUR 35 km



- Legende**
- Tourvorschlag mit Entfernungsangabe
 - Startpunkt
 - schöne Aussicht
 - Kirche
 - Gaststätte
 - Übermachtung
 - Schutzzone
 - Museum
 - Berg und Tal-Route
 - Sächsische Stadteroute
 - Heide-Route
 - roter Strich