







# Trinkwasserschutzgebiet Tauscha (T-5381708)

## Legende

-  Trinkwasserschutzzone I mit Brunnen
-  Trinkwasserschutzzone II
-  Trinkwasserschutzzone III A
-  Trinkwasserschutzzone III B
-  Gemarkungsgrenze
-  Flurstücksgrenzen mit Nummer

Anlage  
zur Verordnung des Landkreises Bautzen  
zur  
Festsetzung des  
Trinkwasserschutzgebietes  
Tauscha  
Kartenteil zu § 2 Abs. 4 der Verordnung  
Flurkarte M 1 : 15.000

Ausgefertigt  
Bautzen, den.....

Dr. Romy Reinisch                      Siegel  
Beigeordnete

Herausgeber: Landratsamt Bautzen,  
Umwelt- und Forstamt

Grundlage: GeoSN, dl-de/by-2-0

Jede weitere Vervielfältigung bedarf der  
Erlaubnis des  
GeoSN und des Herausgebers