

## Sehenswürdigkeiten

- 1 Haus des Gastes, Museum Pfefferkuchenschauwerkstatt, Töpferei, Perfert, Blaudruckwerkstatt, Pfefferküchlereien, Postmeilensäule, Stadtkirche St. Nicolai, Denkmal des Bildhauers Ernst Rietschel, denkmalgeschützter Marktplatz, Schloss/ Schlosspark/ Schlossteich, Sternwarte
- 2 Erholungsort Steina mit Schwedenstein und Aussichtsturm, Wintersportgebiet „Schleißberg“: Skilift
- 3 Erholungsort Ohorn, Heimatmuseum

Pulsnitz Information  
Haus des Gastes  
Am Markt 3  
01896 Pulsnitz  
Tel.: 035955 44246  
E-Mail: info@kultur-tourismus-pulsnitz.de

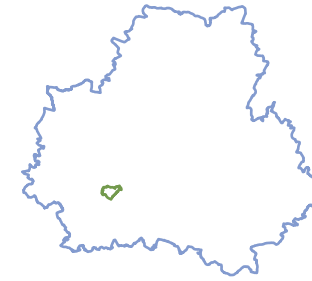
## Tourbeschreibung

### Pulsnitz - Gickelsberg - Steina - Ohorn - Pulsnitz

Diese Tour führt Sie in und um die Pfefferkuchenstadt Pulsnitz.

Start ist auf dem liebevoll rekonstruierten, denkmalgeschützten Marktplatz in Pulsnitz. Herzstück ist das alte Rathaus mit seinem Renaissance-Giebel und dem Denkmal des Bildhauers Ernst Rietschel. Einen Besuch in der Pfefferkuchenschauwerkstatt im Haus des Gastes sollten Sie nicht versäumen. Von hier aus führt Sie die Tour ein Stück der Hauptstraße entlang bis zur Rietschelstraße. Biegen Sie **rechts** in die Poststraße ein. Sie halten sich **links** in die Feldstraße und unterqueren die Eisenbahnlinie. **Rechts** abbiegend folgen Sie der Eisenbahnlinie bis zur Schranke. Hier biegen Sie erneut **rechts** ab und fahren **links** in die Bahnhofstraße ein. Sie fahren am Bahnhof vorbei und gelangen **rechts** abbiegend zur Hauptstraße. Nachdem Sie diese überquert haben, folgen Sie geradeaus der Nordstraße. Biegen Sie **rechts** in den Spittelweg ein und fahren Sie **links** bis zum Abzweig Klinik Schwedenstein, an welchem Sie **rechts** abbiegend weiter bis Gickelsberg fahren. Hier biegen Sie **links** ab und fahren weiter geradeaus durch Steina. An der Bushaltestelle überqueren Sie die Ortsverbindungsstraße und halten sich **links**. An der nächsten Kreuzung biegen Sie nach **rechts** ab in den Wald hinein in Richtung des staatlich anerkannten Kur- und Erholungsortes Ohorn. In Ohorn können Sie das Heimatmuseum im neu sanierten Bürgerhaus besuchen. Bei einem Rundgang durch die liebevoll gestalteten Räume erfahren Sie alles Wissenswerte über die Geschichte des ehemaligen Waldhufendorfes, durch welches viele Jahrhunderte die Grenze zwischen dem Königreich Böhmen und dem Markgrafentum Meißen führte. Folgen Sie der Berg und Tal-Route nach **rechts**. Im Wald, nach der Ortschaft Ohorn, verlassen Sie an der nächsten Wege-gabelung die Berg und Tal-Route nach **rechts** und fahren weiter über den Bretzniger Weg durch das Waldgebiet „Hufe“ in Richtung Pulsnitz. Am Waldweg biegen Sie **links** ab und überqueren die Ortsverbindungsstraße Pulsnitz-Großröhrsdorf. Am Schlossteich fahren Sie **links** und biegen nach **rechts** in das Zentrum von Pulsnitz. Das einst als Wasserburg errichtete Schloss wurde mehrmals erweitert und umgebaut. Heute ist im Schloss eine Klinik untergebracht. Der Schlosspark in englischer und französischer Gestaltung mit Laubengang und vielen alten Gehölzen ist der Öffentlichkeit zugänglich und besonders zur Rhododendronblüte sehenswert. Auf dem angrenzenden Schlossteich bieten sich in der warmen Jahreszeit Möglichkeiten zum Angeln und Gondeln.

## Radeln im Landkreis Bautzen PULSNITZ-OHORN-TOUR 13,7 km



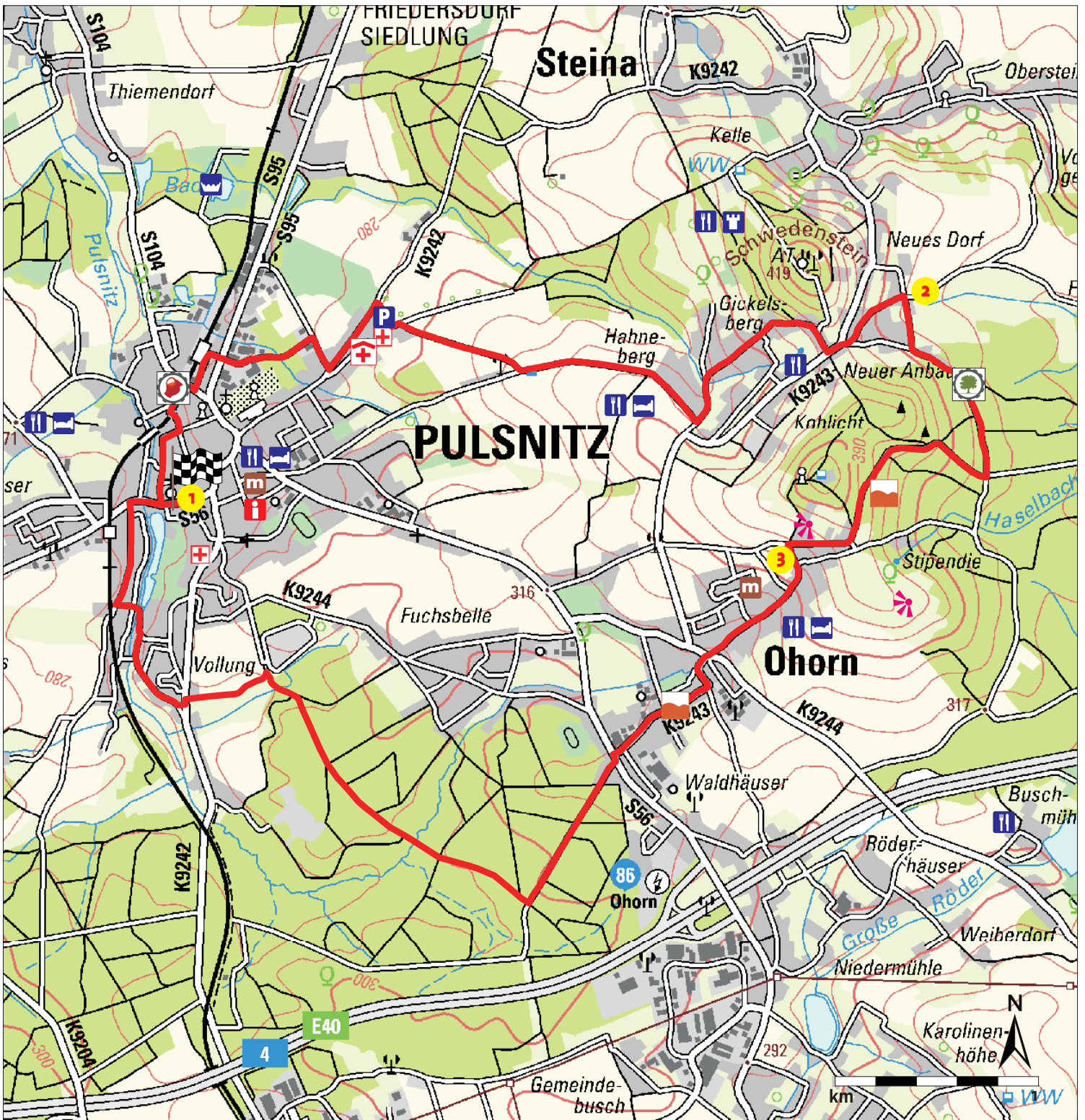
Blick vom Schwedenstein













Gaststätte Schwedenstein

Herausgeber (Dezember 2020)  
Landratsamt Bautzen  
Kreisentwicklungsamt  
Macherstraße 55  
01917 Kamenz  
Tel.: 03591 5251 61001  
www.landkreis-bautzen.de

# PULSNITZ-OHORN-TOUR 14,1 km

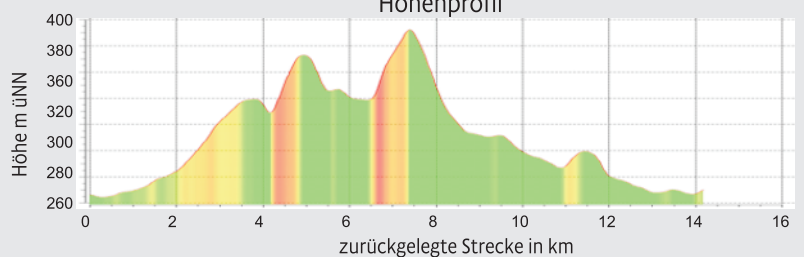


## Legende

- |   |                     |   |                                |
|---|---------------------|---|--------------------------------|
|  | Startpunkt          |  | Bademöglichkeit                |
|  | Berg und Tal-Route  |  | schöne Aussicht, Aussichtsturm |
|  | Produktroute        |  | Gaststätte                     |
|  | Naturerlebnissroute |  | Übernachtung, Hotel            |
|   |                     |  | Museum                         |
|   |                     |  | Touristinformation             |

Datenquelle: GeoSN, dl-de/by-2-0

## Höhenprofil



Tourdaten:

Höchster Punkt: 392,2 m  
Tiefster Punkt: 264,41 m

Maximale Steigung: 9,5 %  
Stärkstes Gefälle: 8,8 %

 schwer  
 mittel  
 leicht